

COMUNE DI MONTALE

Variante al Piano Operativo

Estratti delle Tavole – stato attuale e stato modificato

PROPONENTE

Gruppo Grassi srl

RESPONSABILE DEL PROCEDIMENTO

arch. Simona Fioretti

VARIANTE URBANISTICA E VAS

arch. Andrea Giraldi

giraldi.andrea@gmail.com

INDAGINI GEOLOGICHE

geol. Elisa Lazzi

INDAGINI IDRAULICHE

ing. Simone Galardini

VAR.04

Estratti cartografici PO vigente



Figura 1: Piano Operativo vigente – tav. 1.2 Territorio rurale sud

Interventi di trasformazione urbana



- Interventi di completamento edilizio ACR - art. 99
- Interventi di completamento dei tessuti urbani CTR CTP CTT - art. 100
- Interventi di riqualificazione urbana AR - art. 101
- Progetti di centralità PC - art. 102
- Interventi di ampliamento e ridisegno dei tessuti urbani ATR ATP ATS - art. 104
- Aree di atterraggio AA - art. 105

- Area per interventi edilizi
- Area di trasformazione

Figura 2: Legenda tavole 2



Figura 3: Piano Operativo vigente - tav. 2.3 Territorio urbanizzato Stazione

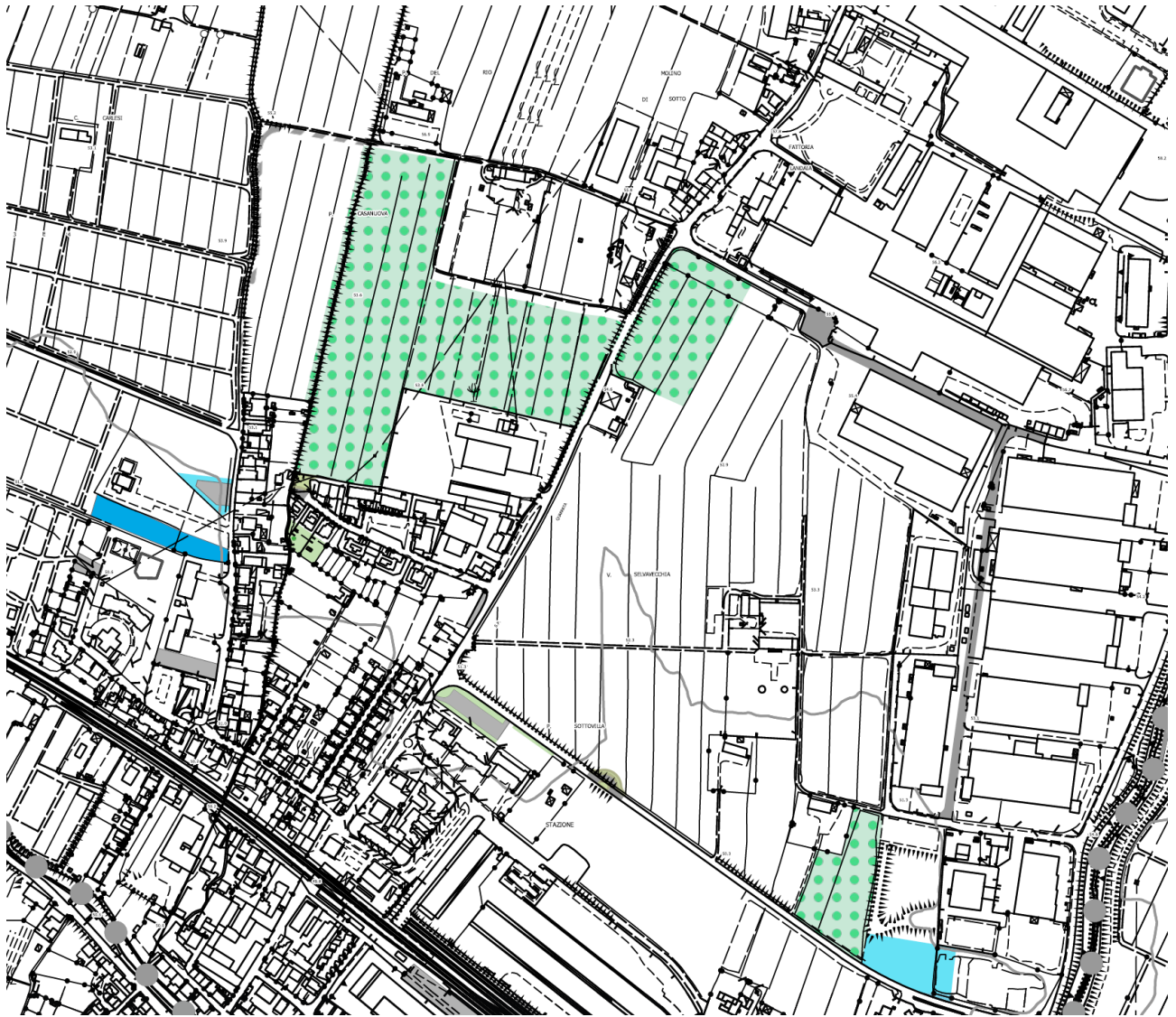


Figura 4: Piano Operativo vigente - Tav.4 Espropri

A.2.3 Modifiche cartografiche al Piano Operativo

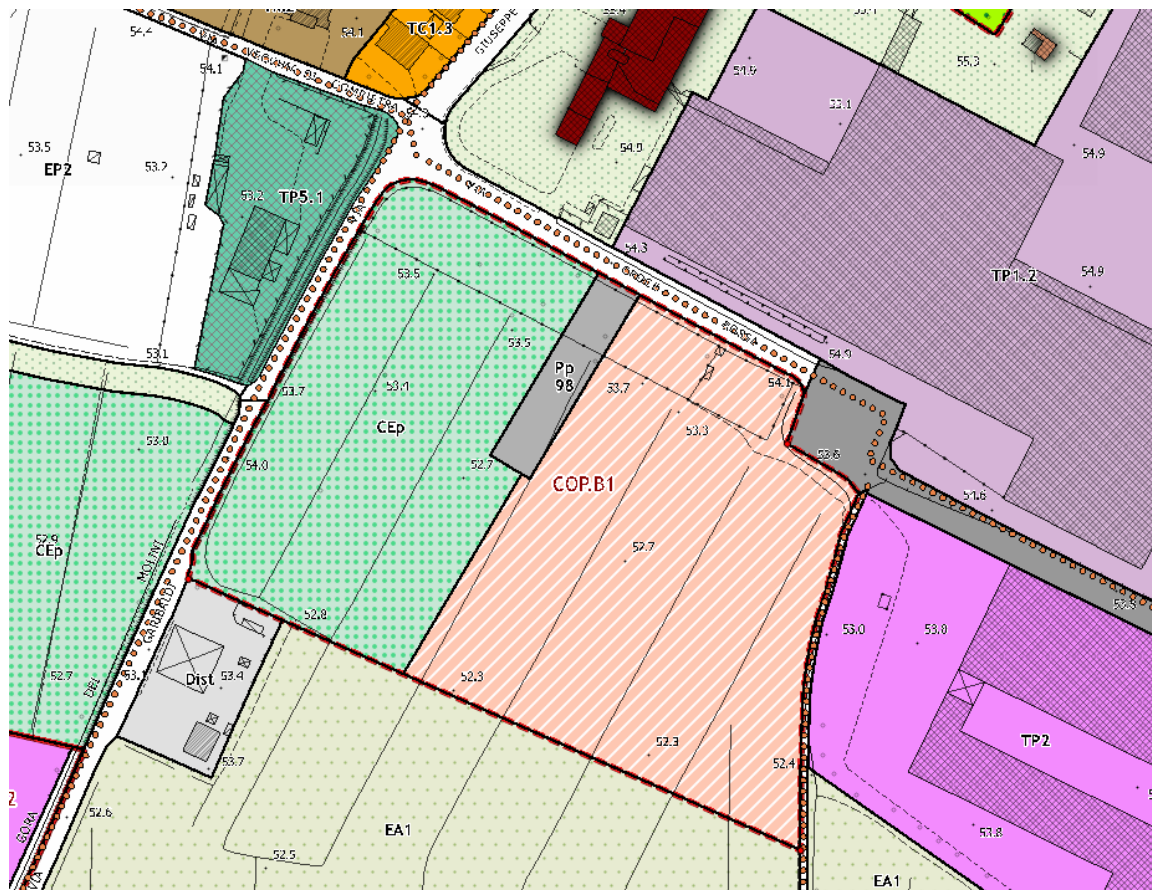


Figura 5: Estratto tav. 1.2 Variante Piano Operativo

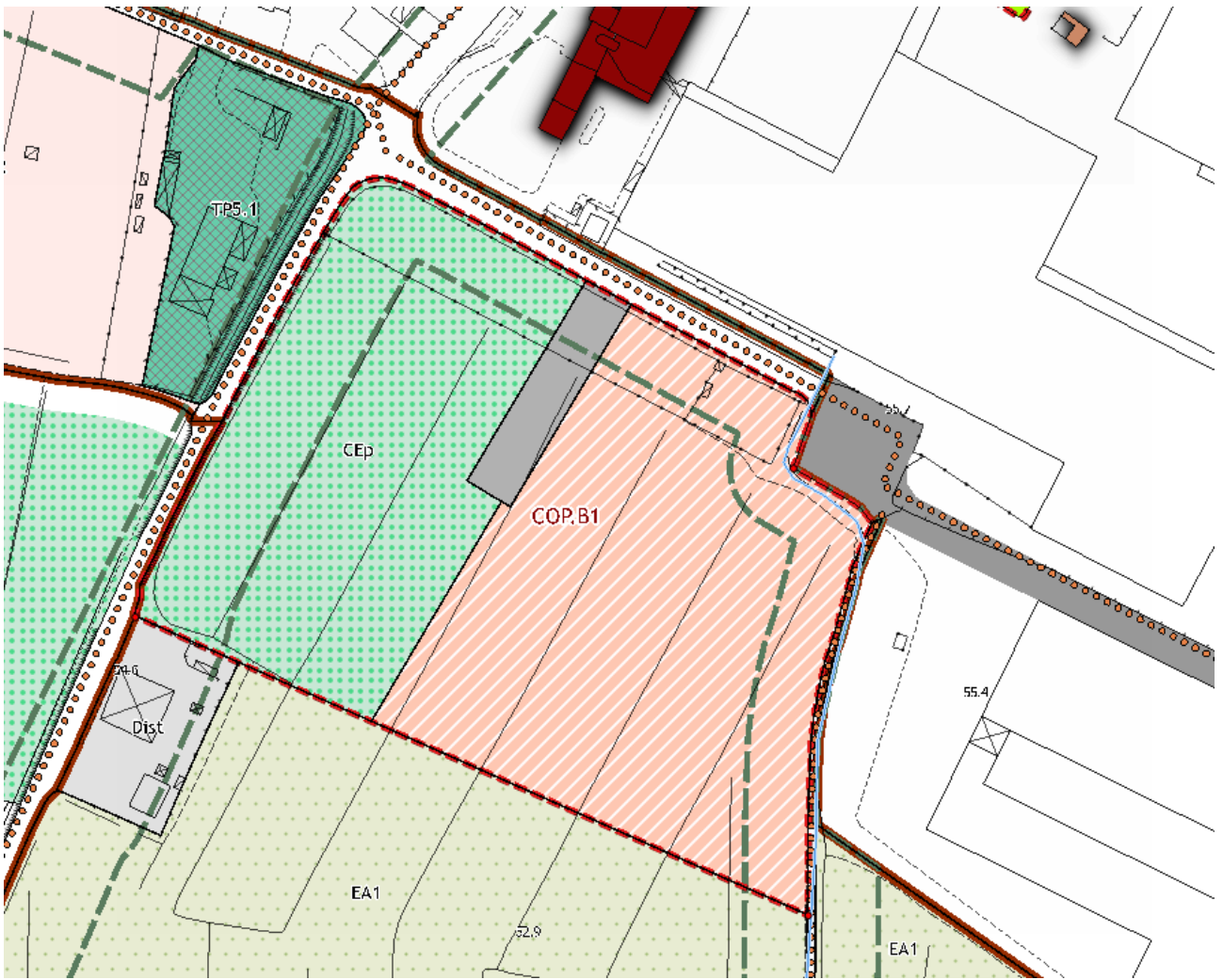


Figura 6: Estratto tav. 2.3 Variante Piano Operativo



Figura 7: Estratto tav. 4 Variante Piano Operativo