



Comune di Montale
Provincia di Pistoia

piano operativo

variante di manutenzione e per modifiche puntuali

avvio del procedimento

art. 17 LR 65/2014

**allegato della relazione
elaborati grafici**

SINDACO
Ferdinando Betti

RESPONSABILE UNICO DEL PROCEDIMENTO
Simona Fioretti

GARANTE DELL'INFORMAZIONE E
DELLA PARTECIPAZIONE
Paola Petruzzi

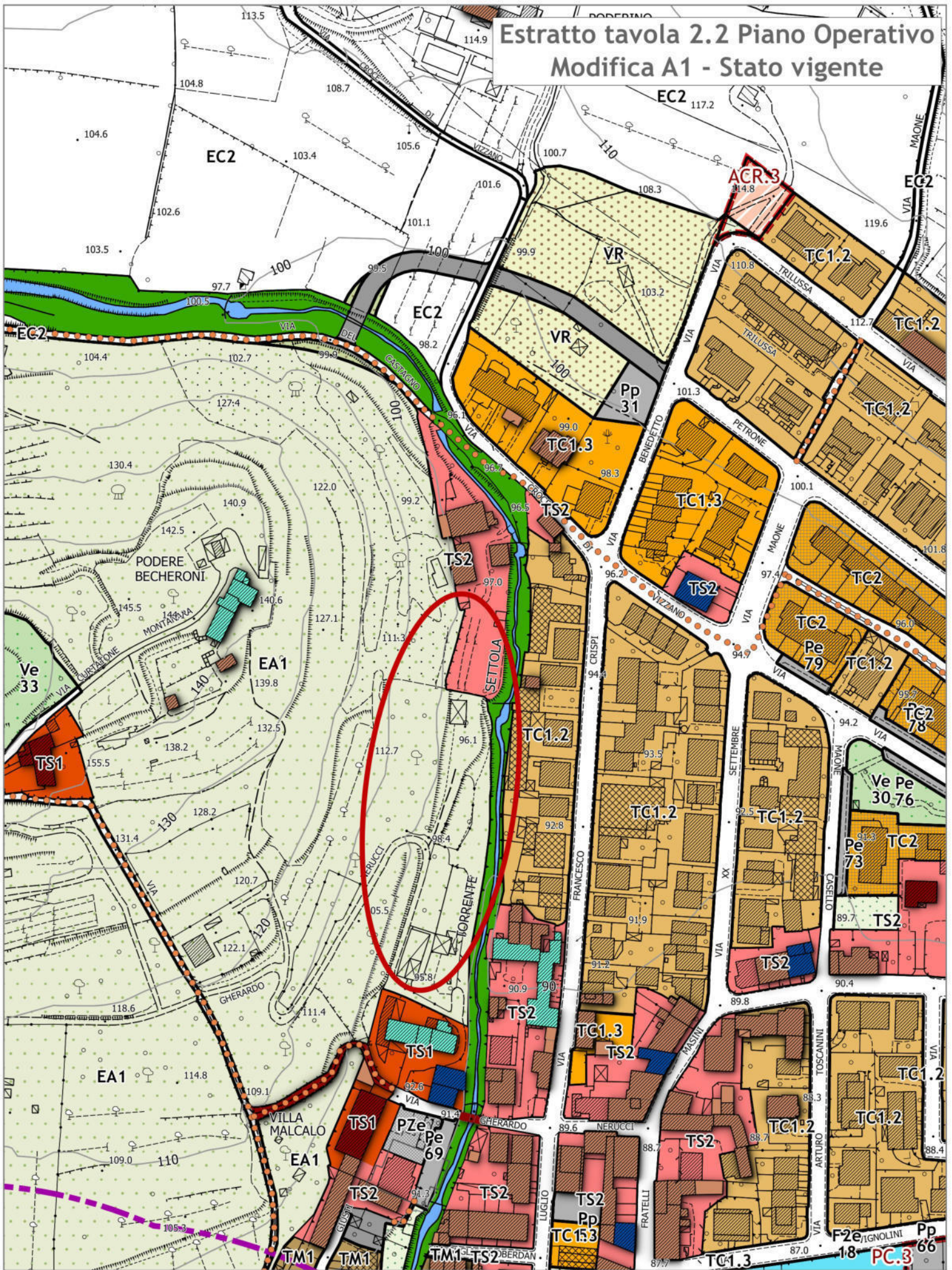
PROGETTISTA
Riccardo Luca Breschi
con Andrea Giraldi
e Luca Agostini

Avv. 2

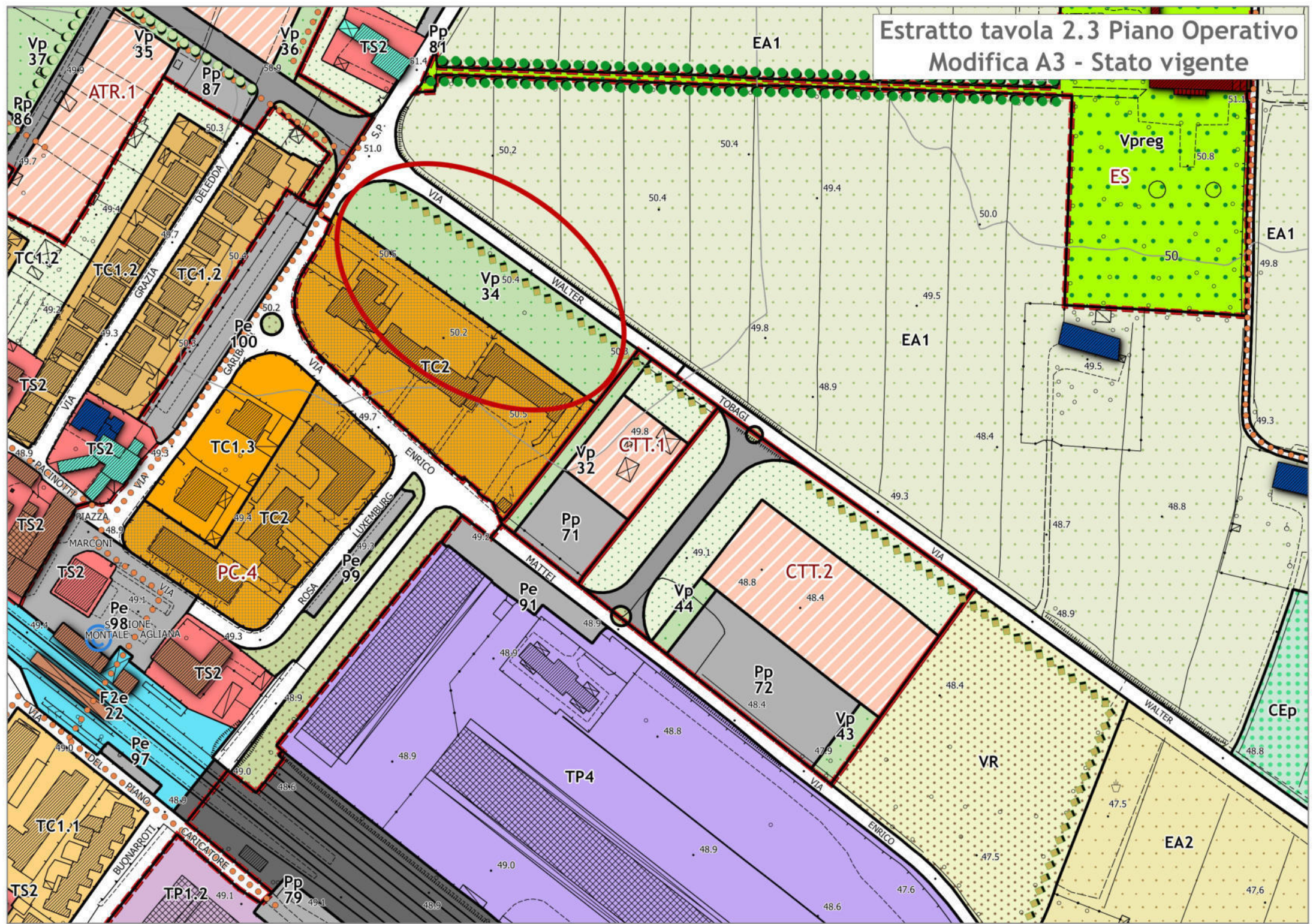
Nel presente documento sono raccolti gli estratti cartografici del vigente Piano Operativo in scala 1:2.000 in cui sono indicate le aree interessate dalle modifiche puntuali descritte nella relazione di avvio: ciascuna modifica è individuata con una sigla alfanumerica coerentemente con l'elenco riportato in relazione.

Nella tavola finale sono riportati il perimetro del territorio urbanizzato, ai sensi dell'art.224 della Lr 65/2014, e la localizzazione delle modifiche puntuali, nonché per le modifiche A1 e A4 i tracciati di progetto utili per la determinazione dell'esigenza di sottoporre tali modifiche alla conferenza di copianificazione, come indicato al paragrafo 3 della relazione di avvio del procedimento.

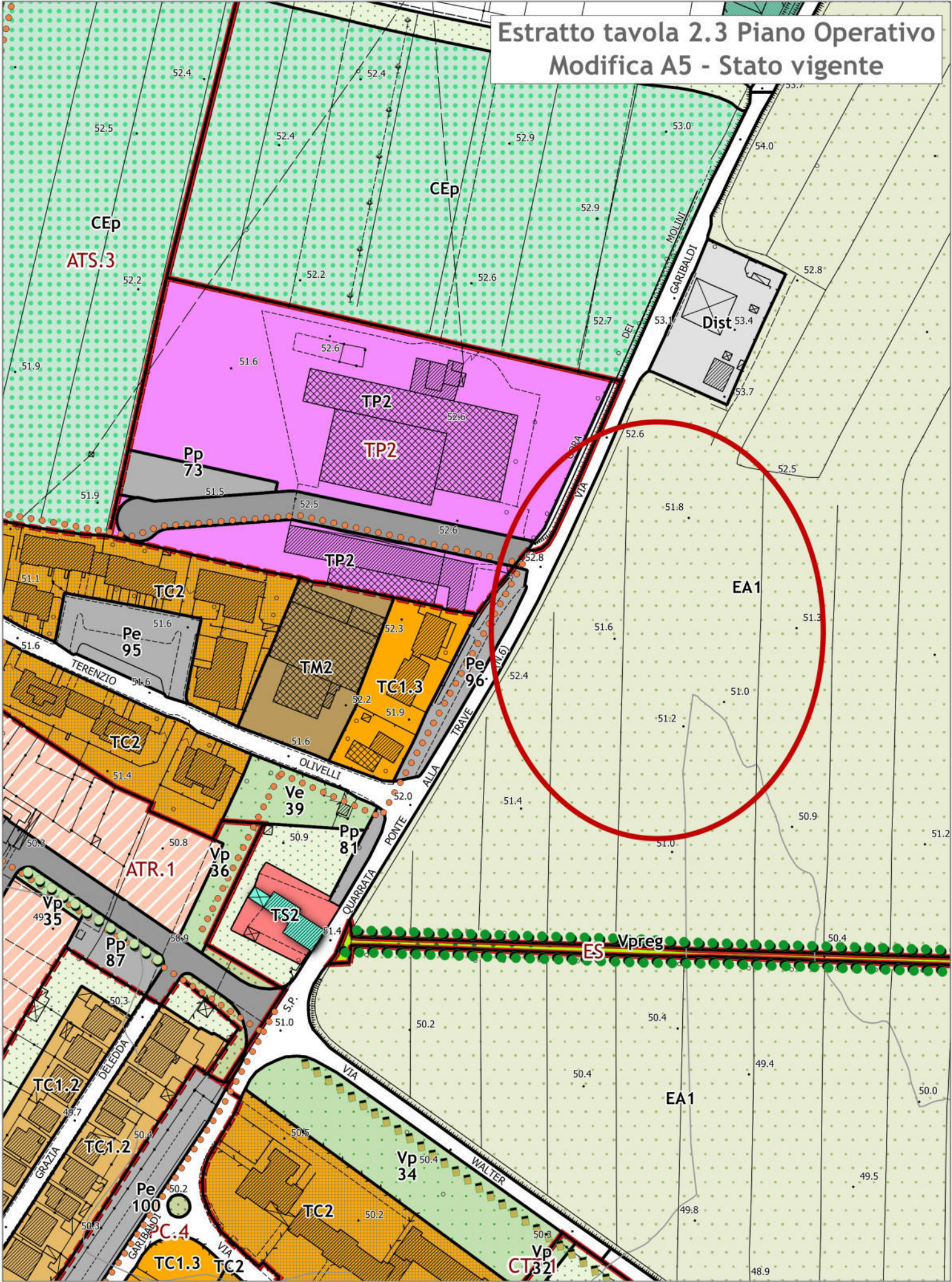
Estratto tavola 2.2 Piano Operativo Modifica A1 - Stato vigente



Estratto tavola 2.3 Piano Operativo Modifica A3 - Stato vigente

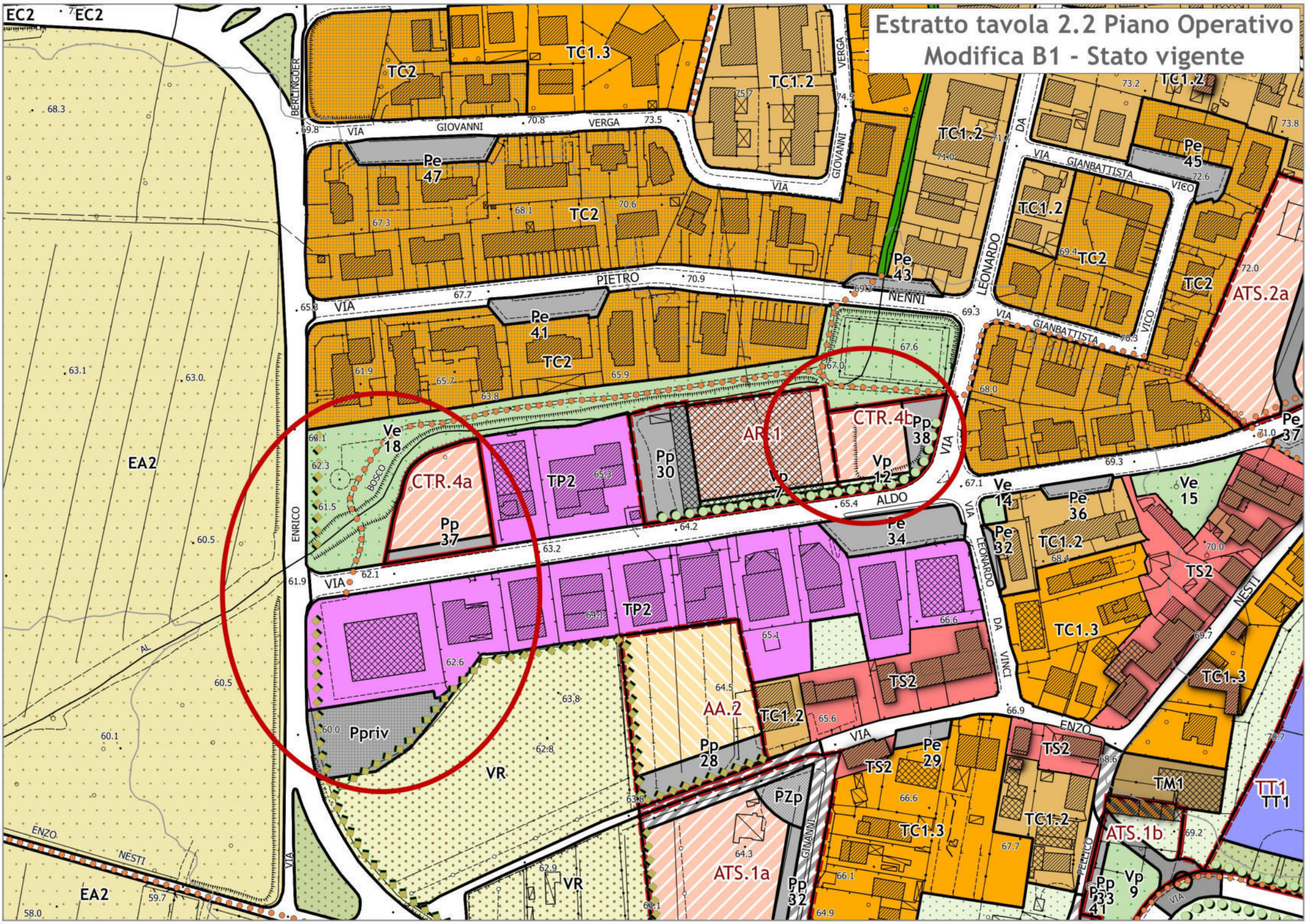


Estratto tavola 2.3 Piano Operativo
Modifica A5 - Stato vigente

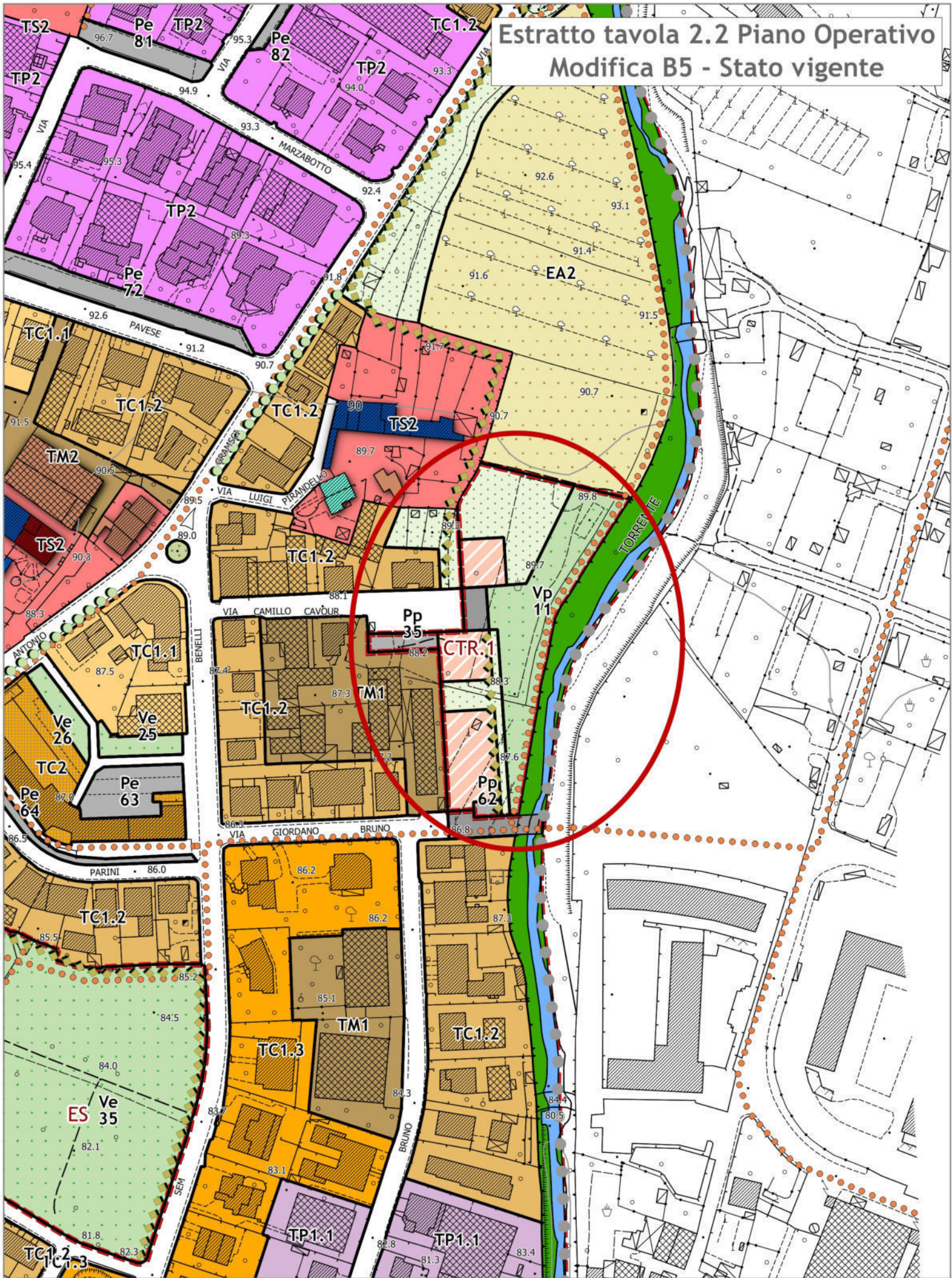


EC2 EC2

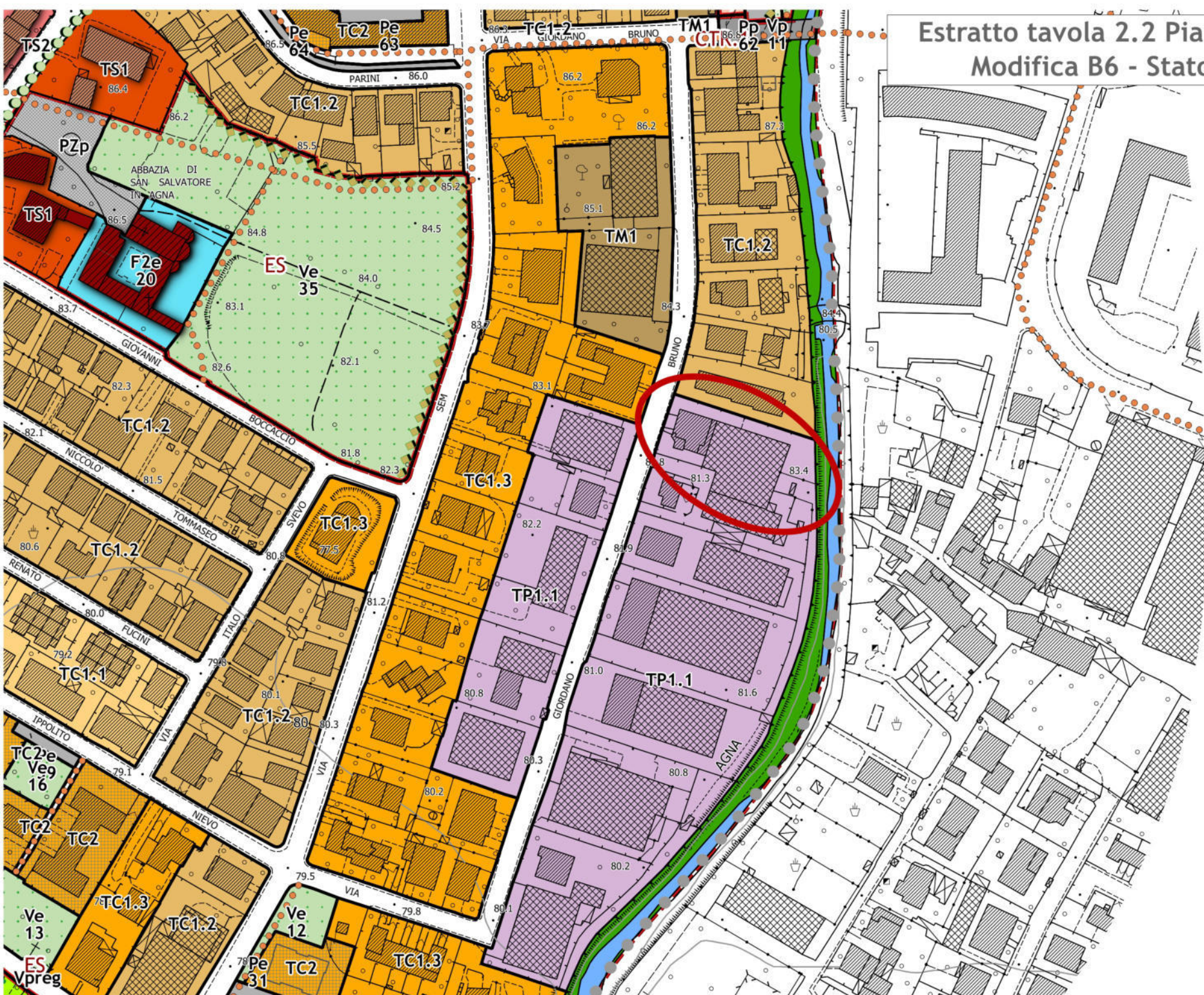
Estratto tavola 2.2 Piano Operativo Modifica B1 - Stato vigente



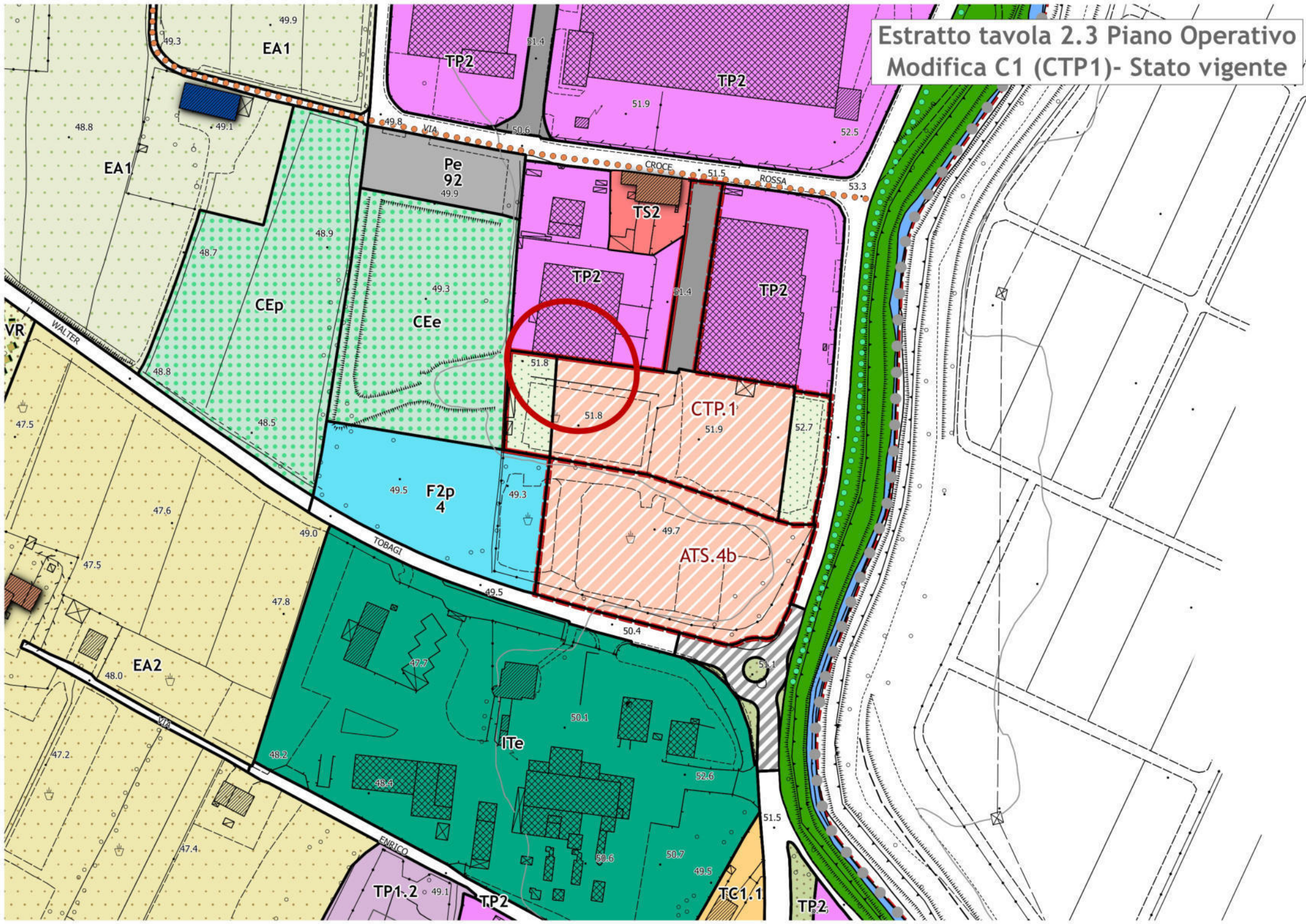
Estratto tavola 2.2 Piano Operativo
Modifica B5 - Stato vigente

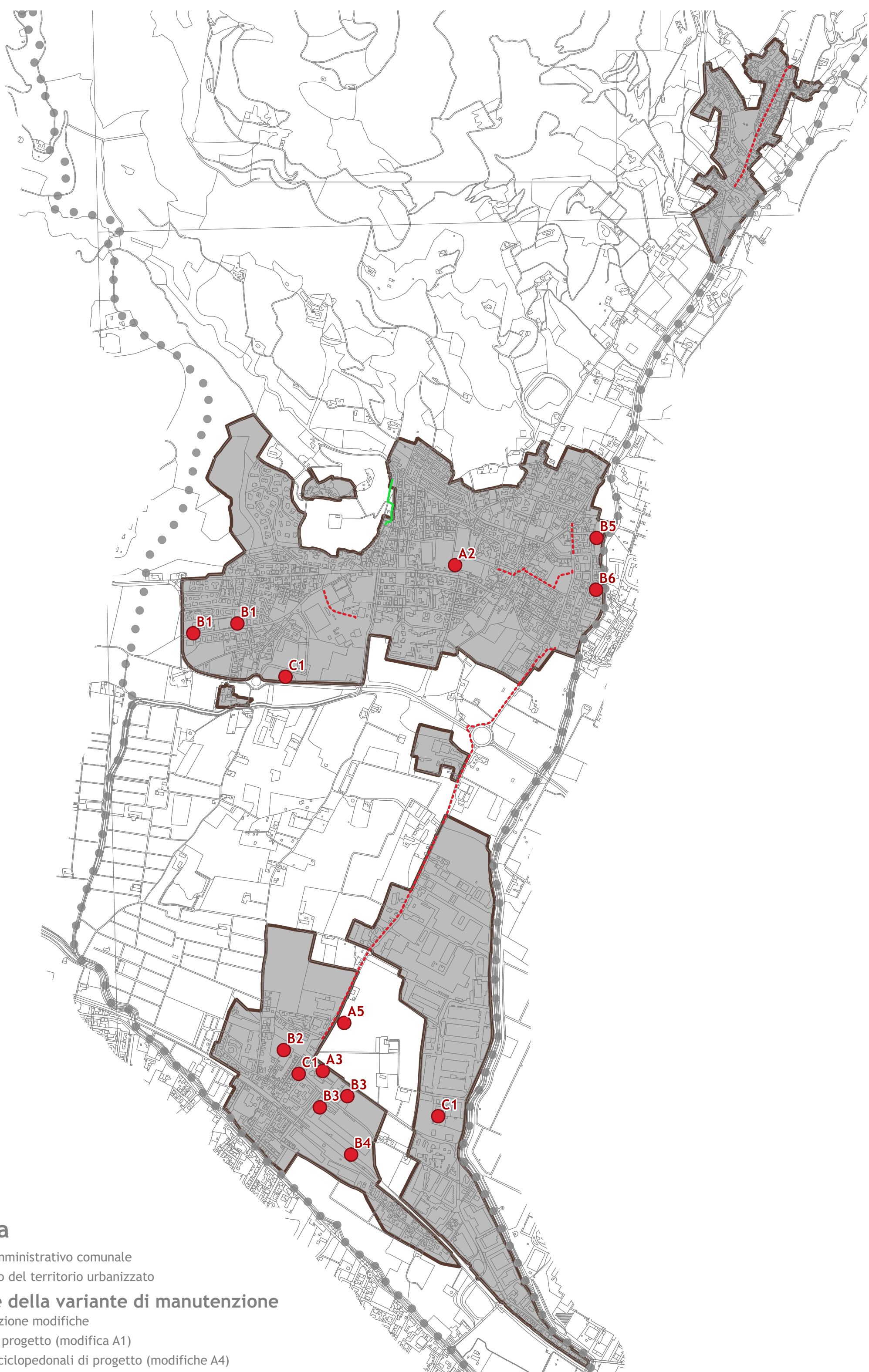


Estratto tavola 2.2 Piano Operativo
Modifica B6 - Stato vigente



Estratto tavola 2.3 Piano Operativo
Modifica C1 (CTP1)- Stato vigente





Legenda

- Limite amministrativo comunale
- perimetro del territorio urbanizzato

Modifiche della variante di manutenzione

- localizzazione modifiche
- strada di progetto (modifica A1)
- - - percorsi ciclopeditoni di progetto (modifiche A4)