



COMUNE DI MONTALE
PROVINCIA DI PISTOIA

IL SINDACO:
Piero Razzoli

PROGETTISTA:
arch. Giannino Biagini
collaboratrice:
arch. Benedetta Biagini

RESPONSABILE DEL SERVIZIO URBANISTICA:
geom. Riccardo Vivona

GARANTE DELLA COMUNICAZIONE:
dott. Vincenzo Zuccaro

STUDI GEOLOGICI
dott. Geol. Guido Mannori
Studio Associato Mannori e Burchielli

STUDI IDROLOGICI E IDRAULICI
prof. Enio Paris
collaboratori:
ing. David Sestacci
ing. Michele Caffella
dott. Silvia Angelini

SENTIERISTICA
E VALUTAZIONI AMBIENTALI
Studio SINERGIA:
dott. Laura Fossi
dott. Luca Gardone
collaboratori:
ing. Francesca Picchini
dott. Marcello Ghinassi
dott. Massimiliano Petrolio
dott. Matteo Fieschi
dott. Luigi Puntoni



ELABORATI DI PROGETTO

Aprile 2009
Modificato a seguito della Variante 1
D.C.C. n. 90 del 13.10.2011 e n. 91 del 14.10.2011
S.U.R.T. n.46 del 16.11.2011





**DEFINIZIONE DEGLI AMBITI URBANI
E DEL TESSUTO INSEDIATIVO ESISTENTE**

TAV. II.



scala 1:10000

LEGENDA

-  UTOE
-  tessuto insediativo esistente
-  ambiti insediativi
-  territorio rurale

