



PIANO STRUTTURALE

Legge Regionale 16/01/1995 n°5, artt. 24-25

Progettista: arch. Giannino Biaggini

Collaboratori: arch. Benedetta Biaggini
arch. Liliana Crocetti
arch. Alessandro Mangiapane

Indagini geologiche: Mannori & Burchietti geologi associati
dott. Gaddo Mannori

Indagini sulle trasformazioni economiche e sociali: dott. Luciano Pallini

Responsabile del servizio urbanistico ed edilizia privata: geom. Riccardo Vivona

Garante per l'informazione: dott. Vincenzo Zuccaro

C.5 CARTOGRAFIA DI PROGETTO
rapporto 1:25000

INQUADRAMENTO TERRITORIALE








1

l'Assessore all'Urbanistica
Michele Fiesoli







il Sindaco
Piero Razzoli

LEGENDA (come da P.T.C.P.)




AMBITI DI PAESAGGIO

-  Collina arborata del Montalbano
-  Aree silvopastorali dell'Alta Montagna Pistoiese
-  Alte Colline Pistoiesi a prevalenza di bosco
-  Collina arborata di Pistoia
-  Pianura Pistoiese ad agricoltura promiscua
-  Pianura Pistoiese ad agricoltura specializzata vivaistico ornamentale
-  Urbano

VIABILITA'

-  grandi direttrici nazionali e regionali
-  direttrici primarie di interesse regionale
-  direttrici primarie di interesse regionale, di progetto
-  viabilità a servizio dei sistemi locali
-  viabilità a servizio dei sistemi locali, di progetto
-  ferrovia

STAZIONI METRO

-  stazioni metro esistenti
-  stazioni metro di progetto
-  nuovo casello autostradale

