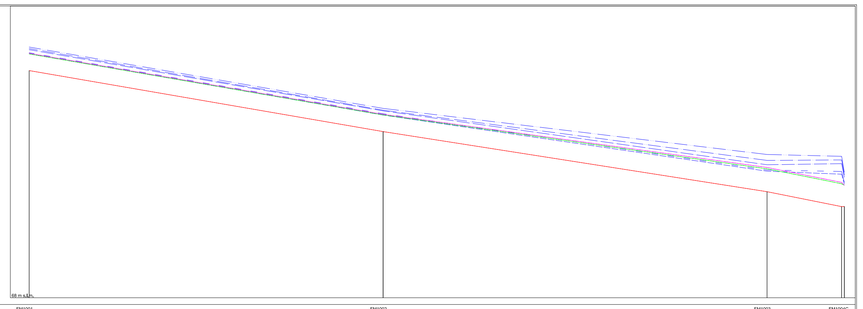

Sezioni	FM1001	FM1002	FM1003	FM1004C
Quote fondo [m s.l.m.]	76,44	74,17	71,94	71,38
Distanze progressive [m]	0,0	131,5	274,2	301,9
Distanze parziali [m]	131,5	142,7	27,7	
Quota argine sinistro [m s.l.m.]	77,08	74,81	72,84	72,29
Quota argine destro [m s.l.m.]	77,06	74,79	72,79	72,24

Sezioni	FM1001	FM1002	FM1003	FM1004C
Quote fondo [m s.l.m.]	76,44	74,17	71,94	71,38
Distanze progressive [m]	0,0	131,5	274,2	301,9
Distanze parziali [m]	131,5	142,7	27,7	
Quota argine sinistro [m s.l.m.]	77,08	74,81	72,84	72,29
Quota argine destro [m s.l.m.]	77,06	74,79	72,79	72,24
Livello idrometrico [m s.l.m.]	77,06	74,79	72,70	72,09
Livello idrometrico [m s.l.m.]	77,10	74,84	72,75	72,69
Livello idrometrico [m s.l.m.]	77,22	74,94	72,94	72,88
Livello idrometrico [m s.l.m.]	77,28	74,97	73,15	73,12
Livello idrometrico [m s.l.m.]	77,31	75,04	73,32	73,28

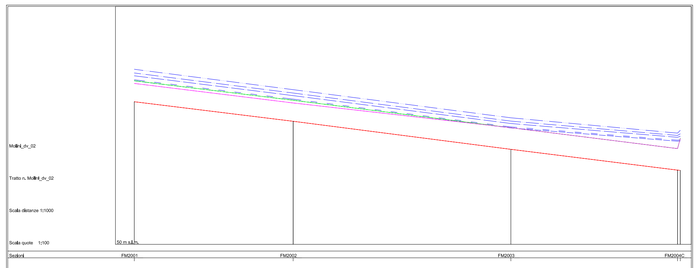

Sezioni	FM2001	FM2002	FM2003	FM2004C
Quote fondo [m s.l.m.]	56,30	54,07	53,53	52,78
Distanze progressive [m]	0,0	56,1	140,0	201,9
Distanze parziali [m]	56,1	80,3	62,0	
Quota argine sinistro [m s.l.m.]	56,68	54,25	54,33	53,56
Quota argine destro [m s.l.m.]	56,68	54,25	54,33	53,56

Sezioni	FM2001	FM2002	FM2003	FM2004C
Quote fondo [m s.l.m.]	56,30	54,07	53,53	52,78
Distanze progressive [m]	0,0	56,1	140,0	201,9
Distanze parziali [m]	56,1	80,3	62,0	
Quota argine sinistro [m s.l.m.]	56,68	54,25	54,33	53,56
Quota argine destro [m s.l.m.]	56,68	54,25	54,33	53,56
Livello idrometrico [m s.l.m.]	56,67	54,36	54,32	53,63
Livello idrometrico [m s.l.m.]	56,72	54,40	54,38	53,67
Livello idrometrico [m s.l.m.]	56,28	53,53	54,49	53,08
Livello idrometrico [m s.l.m.]	56,37	53,62	54,58	54,45
Livello idrometrico [m s.l.m.]	56,60	53,75	54,70	54,13



Sezioni	DV0001	DV0002	DV0003	DV0004
Quote fondo [m s.l.m.]	71,28	66,74	55,38	55,38
Distanze progressive [m]	0,0	250,0	950,0	1.330,0
Distanze parziali [m]	250,0	700,0	380,0	
Quota argine sinistro [m s.l.m.]	72,29	66,89	60,17	55,66
Quota argine destro [m s.l.m.]	72,18	66,89	60,17	56,05
Livello idrometrico [m s.l.m.]	71,96	66,65	60,05	56,14
Livello idrometrico [m s.l.m.]	71,90	66,69	60,12	56,18
Livello idrometrico [m s.l.m.]	71,69	66,80	60,25	56,32
Livello idrometrico [m s.l.m.]	72,04	66,96	60,32	56,42
Livello idrometrico [m s.l.m.]	72,28	66,93	60,41	56,60

LEGENDA

- Sponda dx = stato attuale
- Sponda dx = stato di progetto
- Sponda sx = stato attuale
- Sponda sx = stato di progetto
- Alveo
- Fonte
- Portata di verifica = TR=20 anni
- Portata di verifica = TR=30 anni
- Portata di verifica = TR=100 anni
- Portata di verifica = TR=200 anni
- Portata di verifica = TR=500 anni

PROVINCIA DI PISTOIA
COMUNE DI MONTALE

PROGETTO:

STUDIO IDROLOGICO E IDRAULICO
DI ALCUNI CORSI D'ACQUA
NEL TERRITORIO COMUNALE DI MONTALE

OGGETTO:

PROFILI LONGITUDINALI DEI DIVERSIVI DEL FOSSO DEI MULINI
STATO DI PROGETTO

TAVOLA:	REV:	DATA:	SCALA:	NUMERO COMMESSA:	NOME FILE:
08	00	Settembre 2007	-	L427	Tavola_08.dwg

PROGETTISTA:
Prof. Ing. Enio Paris

COLLABORATORE:
Dott. Ing. David Settesoldi
Dott. Ing. Michele Catella
Dott. Silvia Angelini

REV.	DATA	DESCRIZIONE MODIFICHE
02		
01		
00	24/09/07	PRIMA EMISSIONE