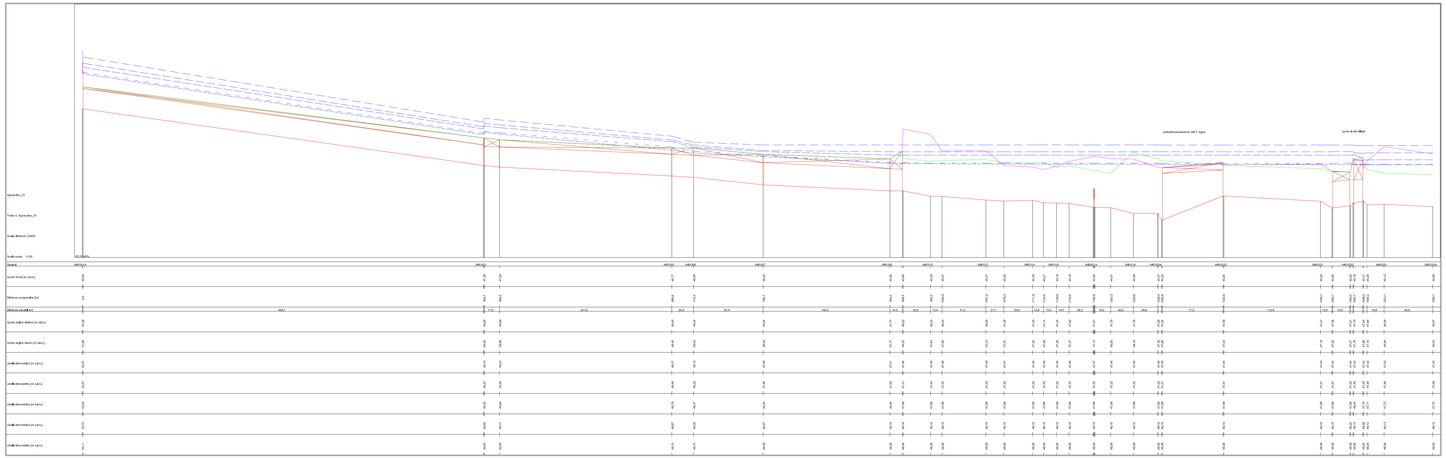

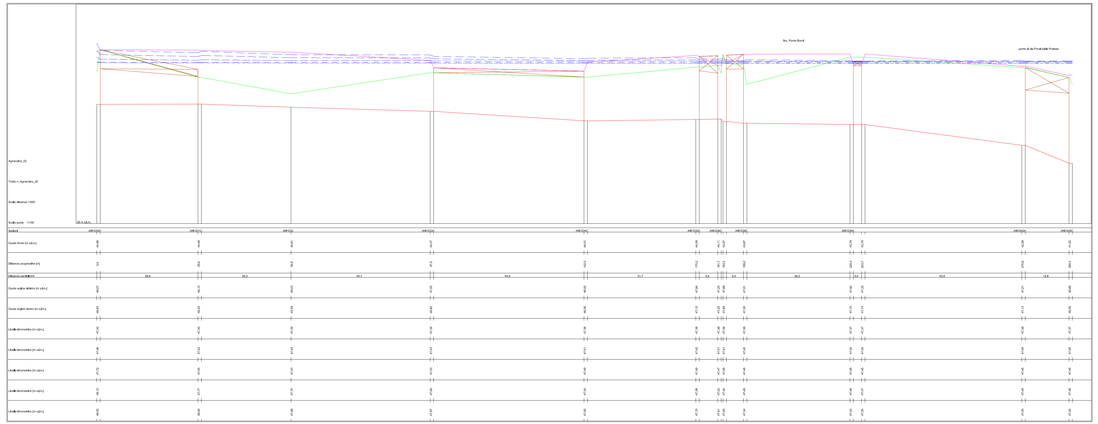

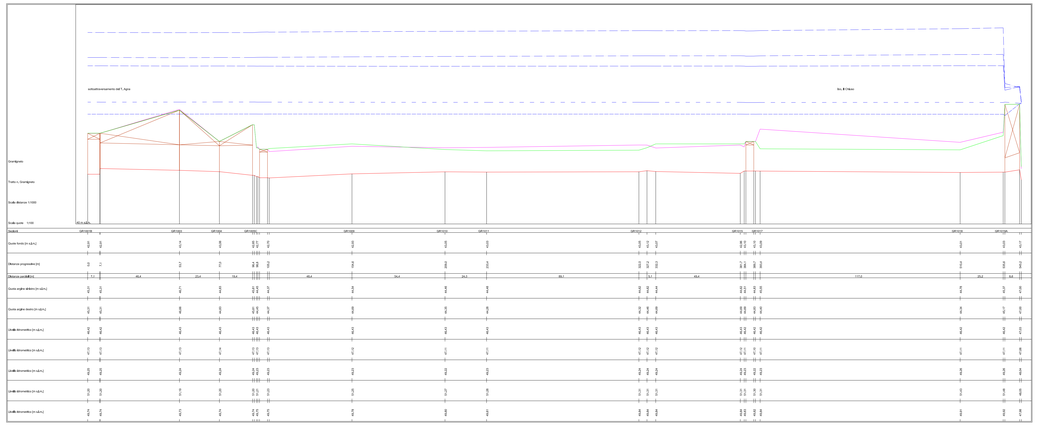

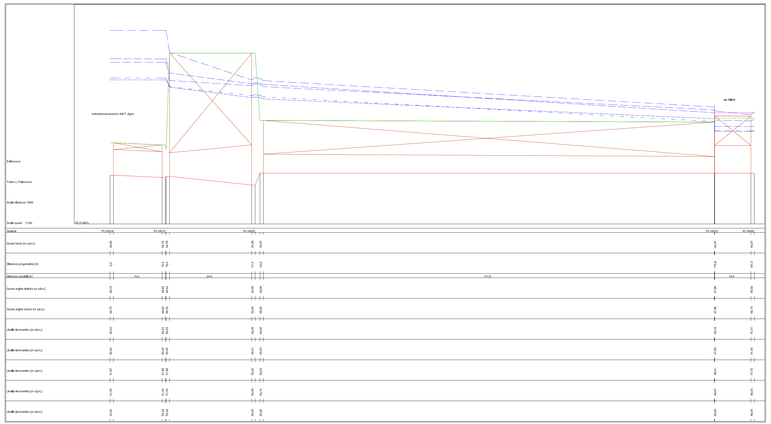

LEGENDA
Sponda in cava attuale
Sponda in cava attuale
Nom.
Punto
Punto di ordine - TRAVE end
Punto di ordine - TRAVE end
Punto di ordine - TRAVE end
Punto di ordine - TRAVE end
Punto di ordine - TRAVE end

PROVINCIA DI PISTOIA
COMUNE DI MONTALE

PROGETTO:

STUDIO IDROLOGICO E IDRAULICO
DI ALCUNI CORSI D'ACQUA
NEL TERRITORIO COMUNALE DI MONTALE

OGGETTO:

PROFILI LONGITUDINALI DEL FOSSO AGNACCINO,
FOSSO GRAMIGNETO E FOSSO POLTRONOVA
STATO ATTUALE

TAVOLA:	REV.:	DATA:	SCALA:	NUMERO COMMESSA:	NOME FILE:
03.02	00	Settembre 2007	-	L427	Tavola_03.dwg

PROGETTISTA:
Prof. Ing. Enio Paris

COLLABORATORE:
Dott. Ing. David Settesoldi
Dott. Ing. Michele Cardio
Dott. Silvia Angelini

REV.	DATA	DESCRIZIONE MODIFICHE
02		
01		
00	24/09/07	PRIMA EMISSIONE