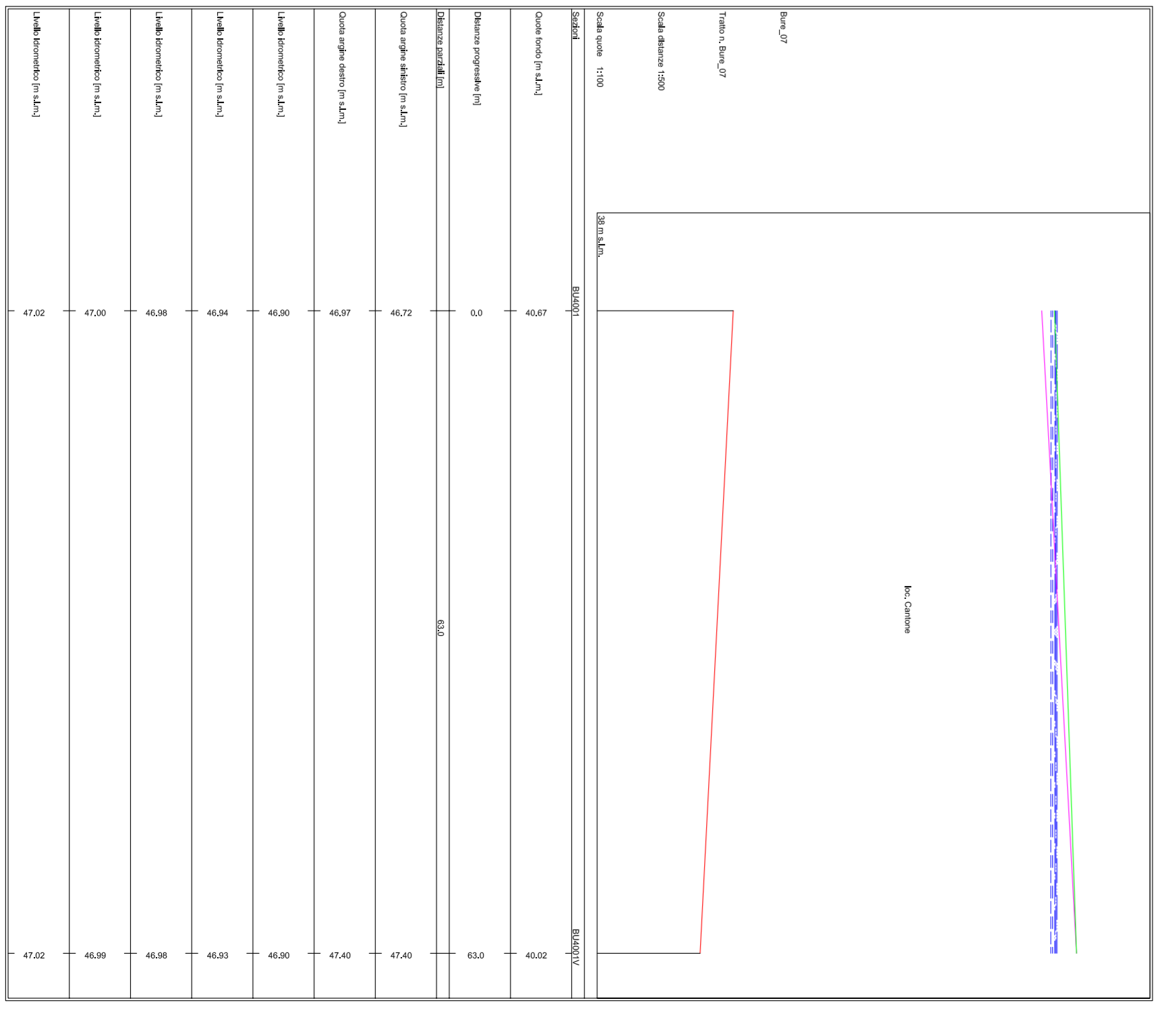










**STUDIO IDROLOGICO E IDRAULICO
DI ALCUNI CORSI D'ACQUA
NEL TERRITORIO COMUNALE DI MONTALE**

**PROFILI LONGITUDINALI DEL TORRENTE BURE
STATO ATTUALE**

PRODOTTO	03/03	REV.	00	DATA	Settembre 2007	SCALE	1:475	NUMERO CANTONALE	130401_03/04/06
PROGETTISTA	Pisa Ing. Eser. Pisa		COLLABORATORI		Dott. Ing. Stefano Cecchi Dott. Stefano Angeli				
DIR.	STUDIO	PRIMA OPERAZIONE	RESPONSABILE TECNICO						



LEGENDA
 - Linea rossa: Linea di quota
 - Linea blu tratteggiata: Linea di superficie
 - Linea verde: Linea di riva
 - Linea nera: Linea di progetto