

PROVINCIA DI PISTOIA
COMUNE DI MONTEALE



STUDIO IDROLOGICO E IDRAULICO
DI ALCUNI CORSI D'ACQUA
NEL TERRITORIO COMUNALE DI MONTEALE

CARTA DEI BATTENTI IDRICI
PER TR = 30 ANNI







TAVOLA:	06.01	REV:	00	DATA:	Settembre 2007	SCALA:	1:5000	NUMERO COMMESSA:	L427	NOME FILE:	tavola_06.apr
---------	-------	------	----	-------	----------------	--------	--------	------------------	------	------------	---------------

PROGETTISTA:
Prof. Ing. Eric Paris

COLLABORATORI:
Dott. Ing. David Settisoli
Dott. Ing. Michele Cattella
Dott. Silvia Angelini

02					
01					
00	24/09/07		PRIMA EMISSIONE		
REV.	DATA		DESCRIZIONE MODIFICHE		

LEGENDA

-  Battente idrico fino a 0.3 m
-  Battente idrico fino a 0.6 m
-  Battente idrico fino a 0.9 m
-  Battente idrico fino a 1.5 m
-  Battente idrico fino a 3 m
-  Battenti idrici maggiori di 3 m

