



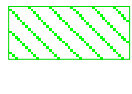

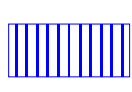





Legenda

-  1 - Zona caratterizzata da movimenti franosi attivi
-  3 - Zona caratterizzata da movimenti franosi inattivi
-  6 - Orlo di scarpata con h>10 metri (buffer di m 10)
-  8 - Raccordo con versante (buffer di m 20 verso valle)
-  12 - Contatto fra depositi alluvionali e substrato (buffer di m 20)
-  9 - Zona con presenza di depositi alluvionali granulari e/o sciolti
-  10 - Zona con presenza di coltri detritiche di alterazione del substrato roccioso e/o coperture colluviali
-  13 - Contatti tettonici, faglie, sovrascorimenti e sistemi di fratturazione (buffer di m 20)
-  Limite urbano



COMUNE DI MONTALE
PROVINCIA DI PISTOIA

IL SINDACO:
Piero Razzoli

L'ASSESSORE ALL'URBANISTICA:
Michele Fiesoli

PROGETTISTA:
arch. Giannino Biaggini
collaboratrice:
arch. Benedetta Biaggini


RESPONSABILE DEL SERVIZIO URBANISTICA:
geom. Riccardo Vivona

GARANTE DELLA COMUNICAZIONE:
dott. Vincenzo Zuccaro

STUDI GEOLOGICI
dott. Geol. Gaddo Mannori
Studio Associato Mannori e Burchietti

STUDI IDROLOGICI E IDRAULICI
prof. Enio Paris
collaboratori:
ing. David Settesoldi
ing. Michele Catella
dott. Silvia Angelini

SENTIERISTICA
E VALUTAZIONI AMBIENTALI
Studio SINERGIA:
dott. Laura Fossi
dott. Luca Gardone
collaboratori:
ing. Francesca Pecchioli
dott. Marcello Ghinassi
dott. Massimiliano Petrolo
dott. Matteo Falorsi
dott. Luigi Puntoni



Legge Regionale 03/07/2005 n°1, art. 55

regolamento urbanistico

TAV.N.

G5

scala 1:10.000

ELABORATI GEOLOGICI

CARTA DEGLI ELEMENTI PER LA VALUTAZIONE DEGLI EFFETTI SISMICI LOCALI