





LEGENDA

-  S1 Pericolosità sismica locale irrilevante
-  S2 - Pericolosità sismica locale media
-  S3 - Pericolosità sismica locale elevata
-  S4 - Pericolosità sismica locale molto elevata
- Limite urbano



COMUNE DI MONTALE
PROVINCIA DI PISTOIA

IL SINDACO:
Piero Razzoli

L'ASSESSORE ALL'URBANISTICA:
Michele Fiesoli

PROGETTISTA:
arch. Giannino Biaggini
collaboratrice:
arch. Benedetta Biaggini

RESPONSABILE DEL SERVIZIO URBANISTICA:
geom. Riccardo Vivona

GARANTE DELLA COMUNICAZIONE:
dott. Vincenzo Zuccaro

STUDI GEOLOGICI
dott. Geol. Gaddo Mannori
Studio Associato Mannori e Burchietti

STUDI IDROLOGICI E IDRAULICI
prof. Enio Paris

collaboratori:
ing. David Settesoldi
ing. Michele Catella
dott. Silvia Angelini

**SENTIERISTICA
E VALUTAZIONI AMBIENTALI**
Studio SINERGIA:
dott. Laura Fossi
dott. Luca Gardone

collaboratori:
ing. Francesca Pecchioli
dott. Marcello Ghinassi
dott. Massimiliano Petrolo
dott. Matteo Falorsi
dott. Luigi Puntoni

Legge Regionale 03/01/2005 n° 1, art. 55

regolamento urbanistico

TAV.N.
G
6.1
scala 1:5.000



ELABORATI GEOLOGICI

**CARTA DELLA PERICOLOSITA' SISMICA LOCALE
RIFERITA ALLE AREE URBANIZZATE**