



COMUNE DI MONTEALE
PROVINCIA DI PISTOIA

IL SINDACO:

Piero Razzoli

PROGETTISTA:

arch. Giannino Biagini
collaboratori:
arch. Benedetta Biagini

RESPONSABILE DEL SERVIZIO URBANISTICA:

geom. Riccardo Viviana

GARANTE DELLA COMUNICAZIONE:

dot. Vincenzo Zuccaro

STUDI GEOLOGICI

dot. Geol. Gaddo Mannari
Studio Associato Mannari e Burchiellati

STUDI IDROLOGICI E IDRAULICI

prof. Enio Paris

collaboratori:

ing. David Saffersoldi
ing. Michele Casetto
dot. Silvia Angelini

SENTIERISTICA
E VALUTAZIONI AMBIENTALI

Studio SINERGIA:

dot. Laura Fossi
dot. Luca Gardone

collaboratori:

ing. Francesco Pecchioli
dot. Marcello Ghinassi

dot. Massimiliano Petrola
dot. Matteo Falorni

dot. Luigi Puntori



Legge Regionale 03/07/2005 n° 1, art. 55

regolamento urbanistico

TAV. II.



scala 1:10000

ELABORATI DI PROGETTO

Aprile 2009

Modificato in seguito alle Varianti 1
D.C.C. n. 90 del 13.10.2011 e n. 91 del 14.10.2011
S.U.R.T. n.46 del 16.11.2011

**USO E DISCIPLINA DEL SUOLO
NEL TERRITORIO APERTO**

LEGENDA

con riferimento alle N.T.A.

UTOE



UTOE 1; UTOE 2; UTOE 3; UTOE 4


TERRITORIO APERTO



aree protette D.C.R. 296/88 (art. 28)



E5 (art. 37)



E1 (art. 28)




E2 (art. 28)




E3 (art. 29)



E5, E6, E7, E8 (art. 37)



Ec (art. 49)



E4 (art. 31)



a1 (art. 10)



E3.1; E3.2; E3.3; E3.4 (art. 30)



ambiti insediativi (titolo VI)

SPAZI URBANI APERTI



p (art. 44)



V2.1 (art.47)



V2.4; V2.5; V2.6 (art.47)



V3.3 (art.48)

SERVIZI DI INTERESSE COLLETTIVO




F2.H (art. 50)

**PATRIMONIO EDILIZIO ESISTENTE
PERMANENZE STORICHE**



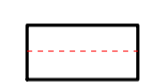
S1 (art. 40-41)

TESSUTO PRODUTTIVO



P5 (art. 66)
P8 (art.69)

SISTEMA DELLA VIABILITA'



viabilità di previsione



ferrovia



P12 (art. 42)

