



Comune di Montale
Provincia di Pistoia

piano operativo

**variante n.1 di manutenzione
e per modifiche puntuali**

**allegato della relazione
estratti cartografici delle
modifiche puntuali**

**inserito a seguito dell'esame
delle osservazioni**

stato adottato - stato modificato

SINDACO
Ferdinando Betti

RESPONSABILE UNICO DEL PROCEDIMENTO
Simona Fioretti

GARANTE DELL'INFORMAZIONE E
DELLA PARTECIPAZIONE
Paola Petruzzi

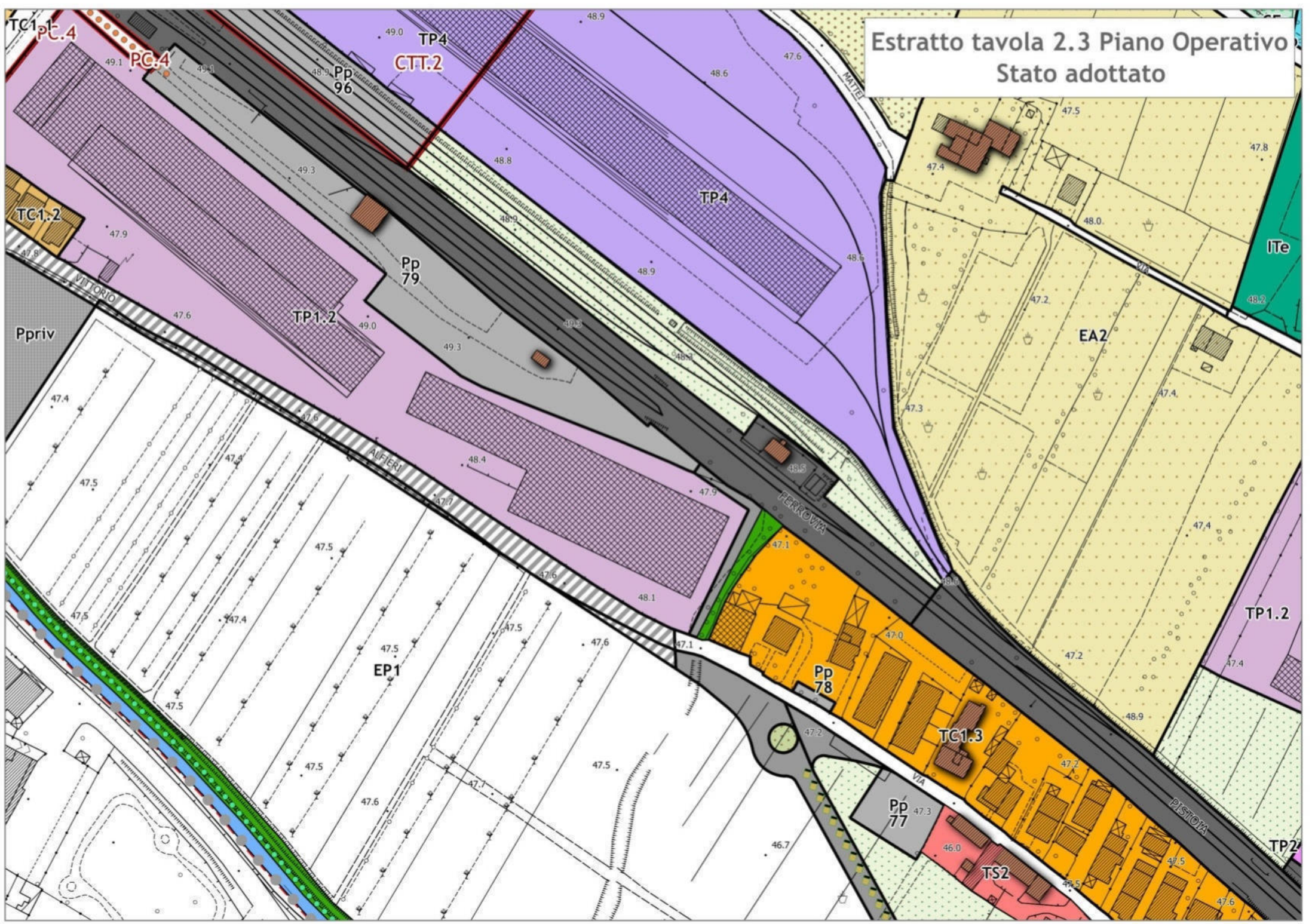
PROGETTISTA
Riccardo Luca Breschi
con Andrea Giraldi
e Luca Agostini

STUDI GEOLOGICI
Gaddo Mannori

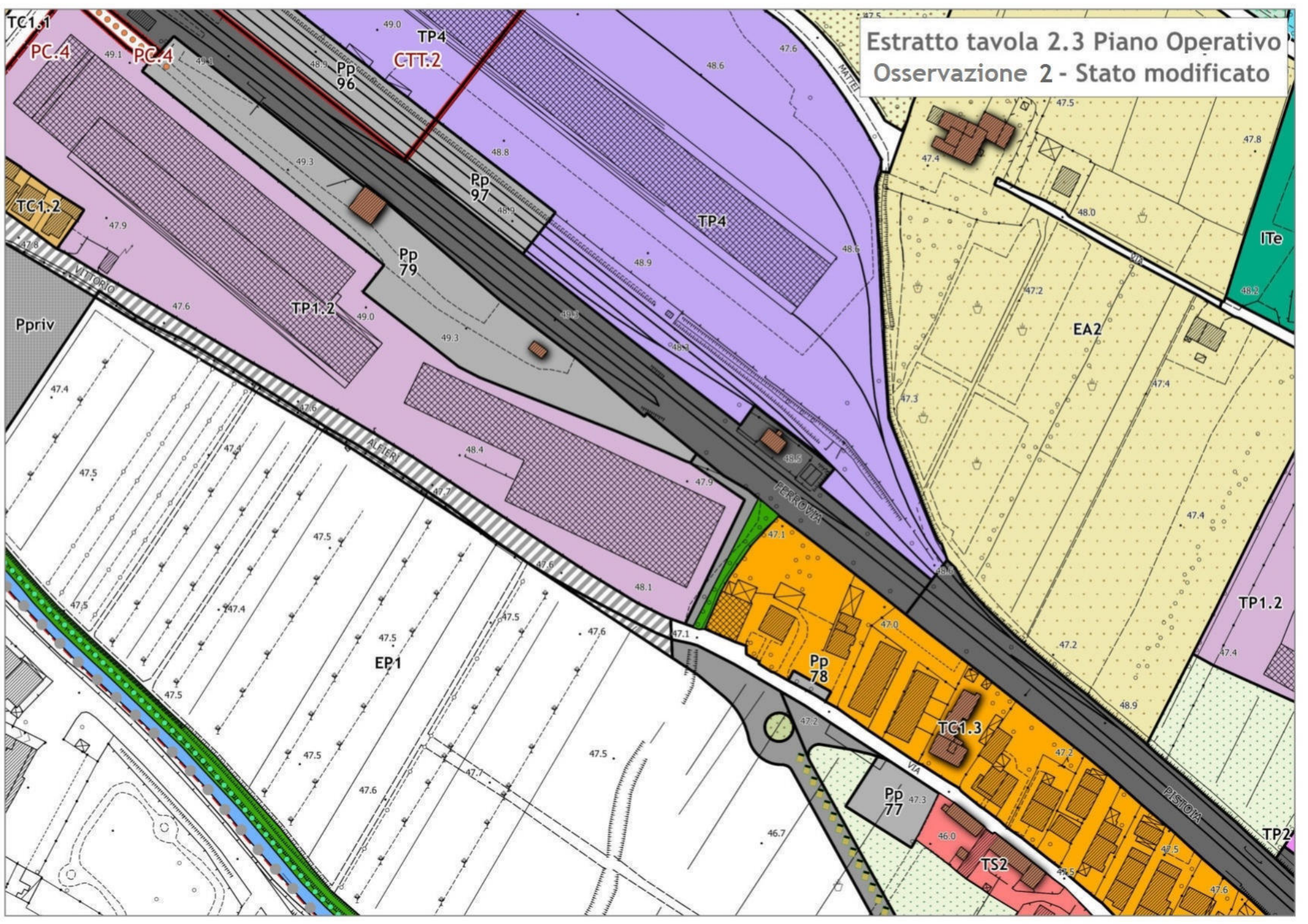
Doc. 1B

Nel presente documento sono raccolti gli estratti cartografici modificati a seguito dell'esame delle osservazioni della Variante n.1 al Piano Operativo in scala 1:2.000.

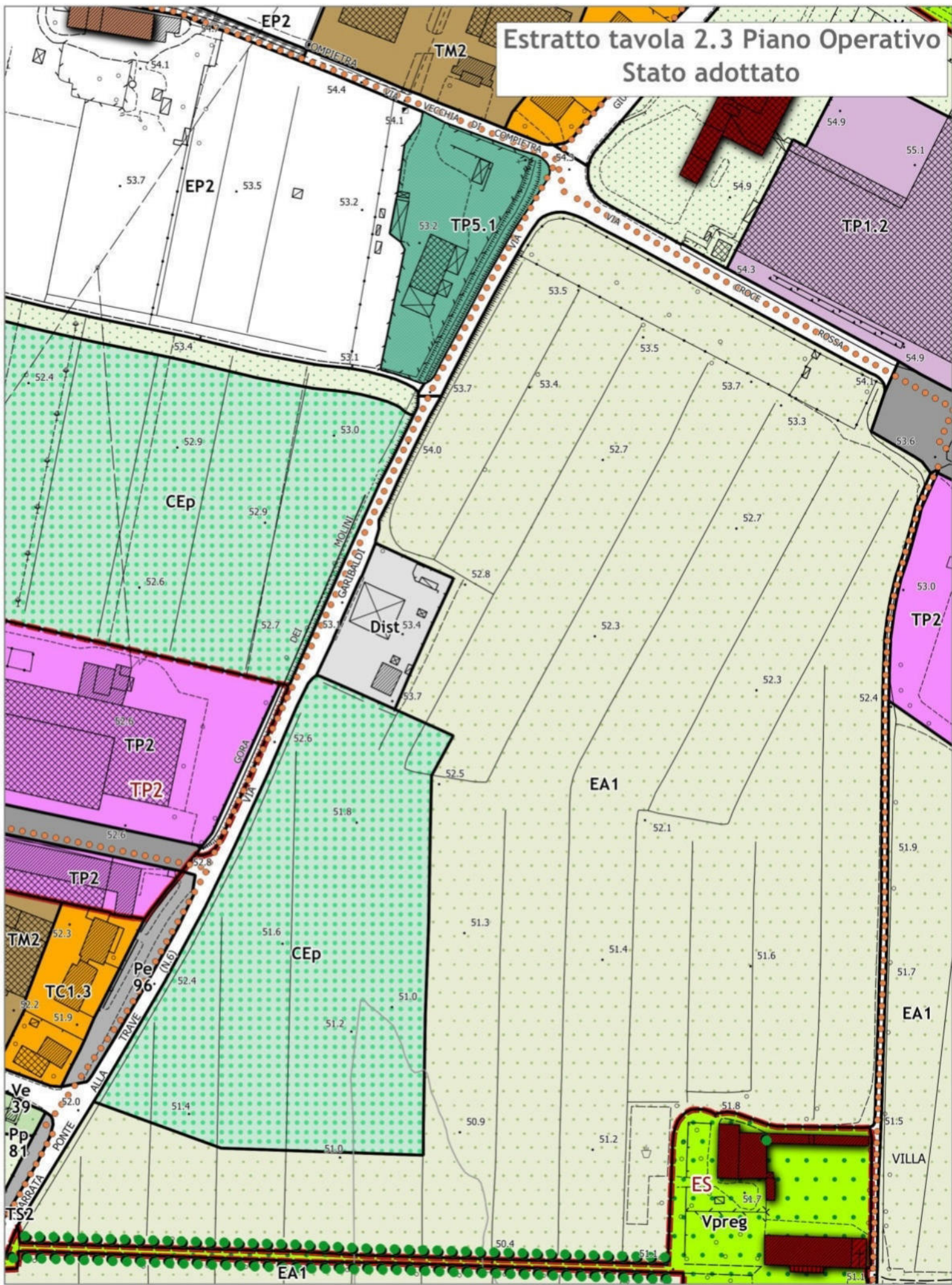
Estratto tavola 2.3 Piano Operativo Stato adottato



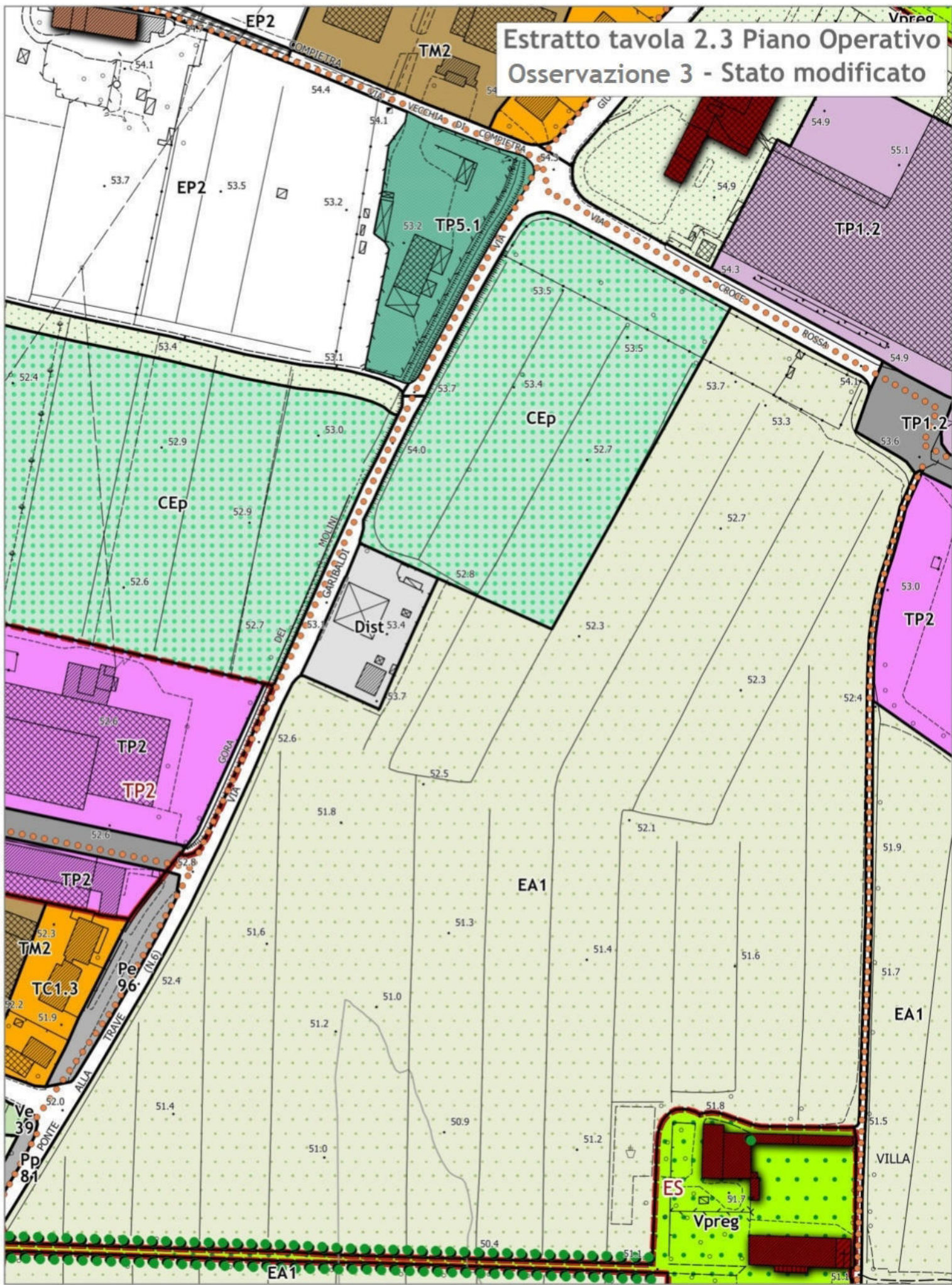
Estratto tavola 2.3 Piano Operativo
Osservazione 2 - Stato modificato



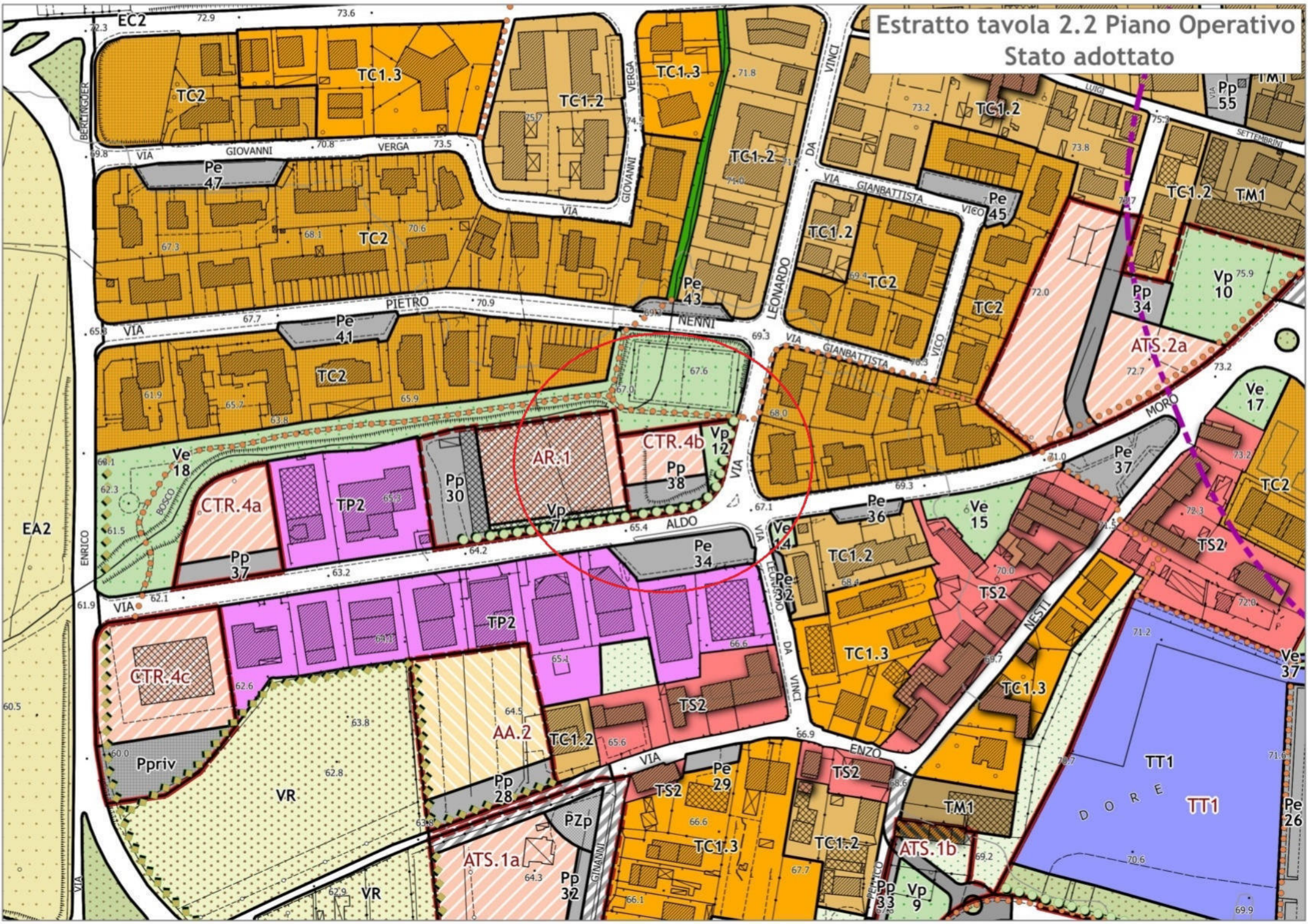
Estratto tavola 2.3 Piano Operativo Stato adottato



Estratto tavola 2.3 Piano Operativo
Osservazione 3 - Stato modificato



Estratto tavola 2.2 Piano Operativo Stato adottato



Estratto tavola 2.2 Piano Operativo
Osservazione 4 - Stato modificato

