



Comune di Montale
Provincia di Pistoia

piano operativo

variante n.1 di manutenzione e per modifiche puntuali

allegato della relazione estratti cartografici delle modifiche puntuali

SINDACO
Ferdinando Betti

RESPONSABILE UNICO DEL PROCEDIMENTO
Simona Fioretti

GARANTE DELL'INFORMAZIONE E
DELLA PARTECIPAZIONE
Paola Petruzzi

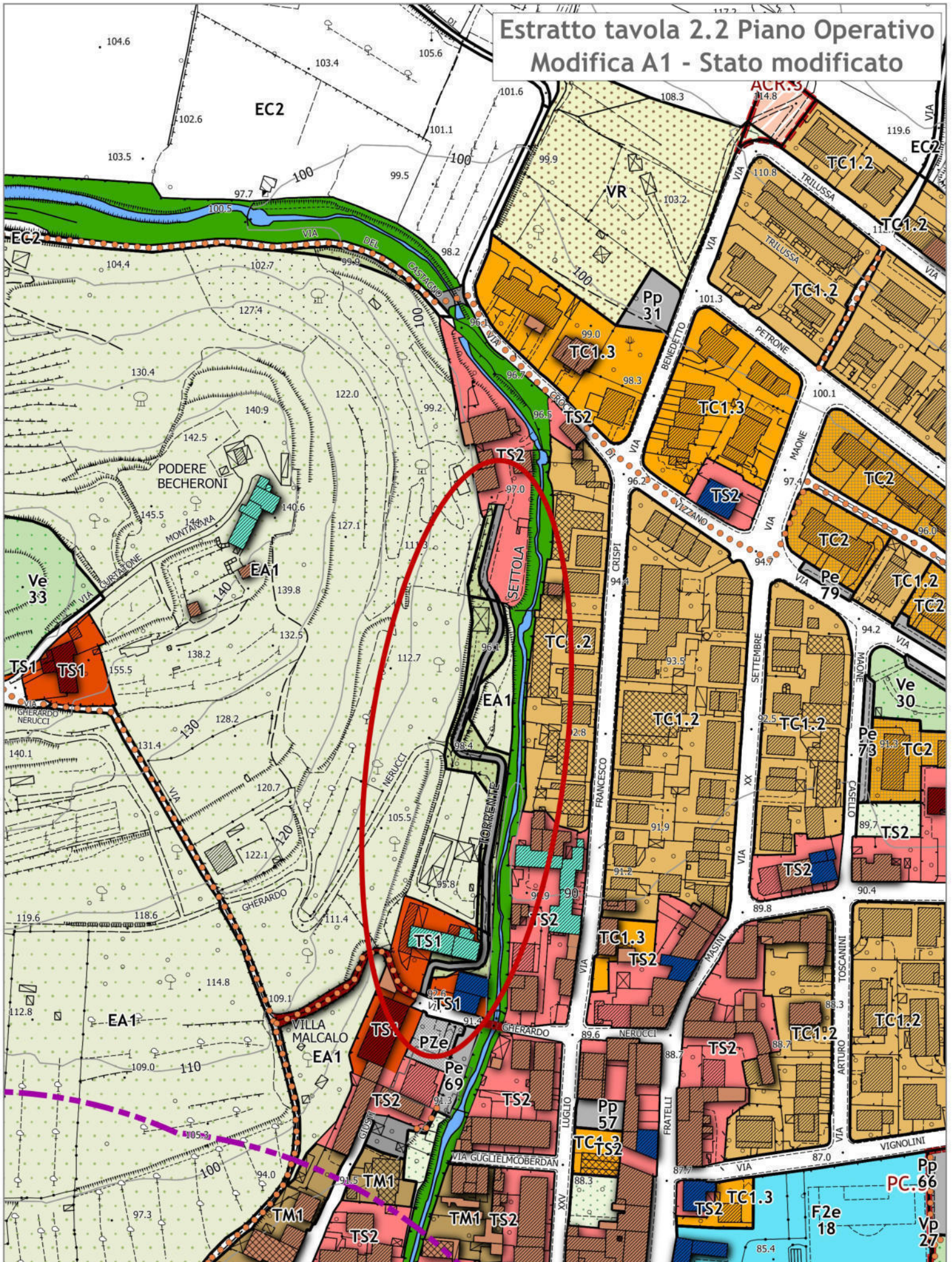
PROGETTISTA
Riccardo Luca Breschi
con Andrea Giraldi
e Luca Agostini

STUDI GEOLOGICI
Gaddo Mannori

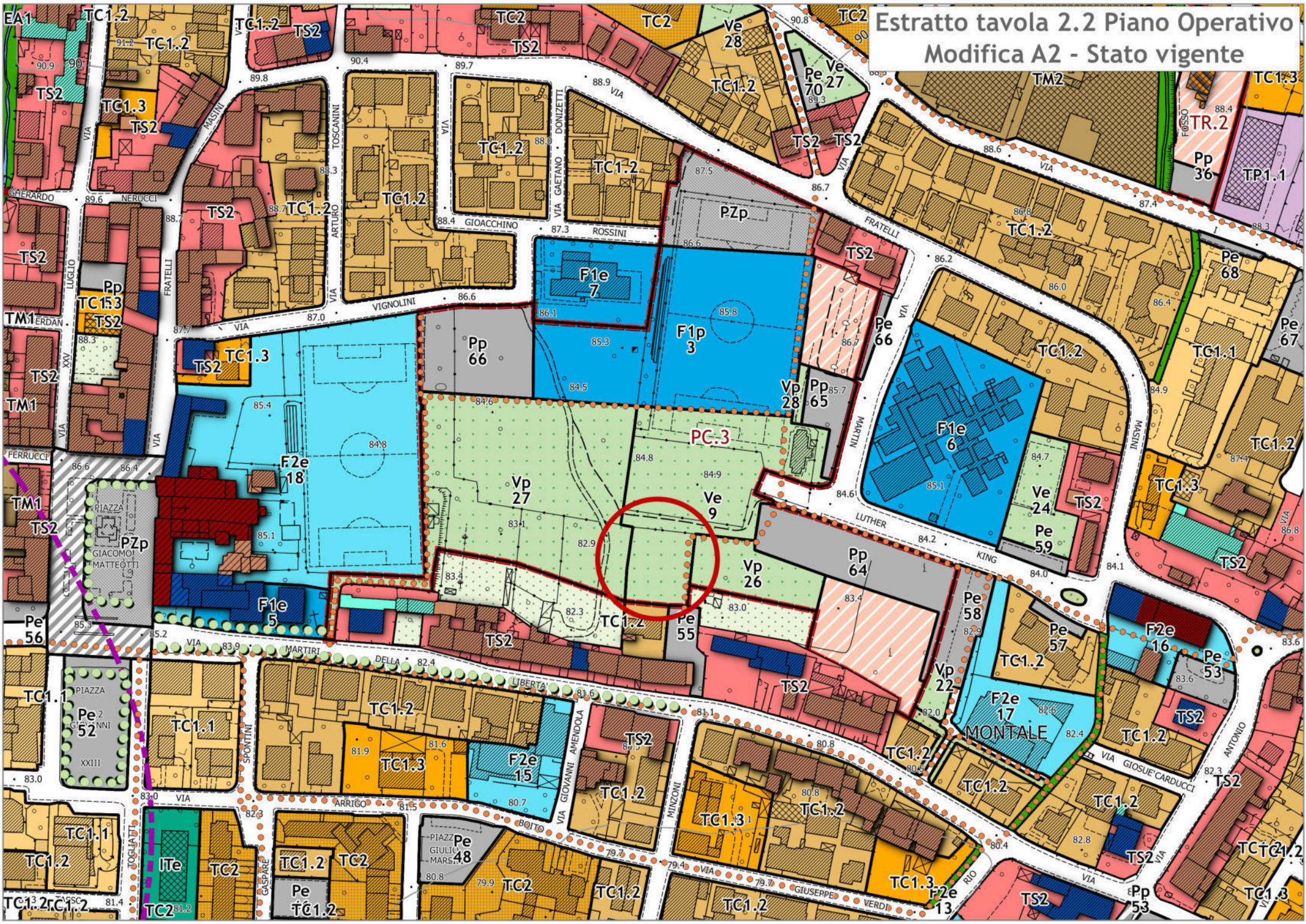
Doc. 1A

Nel presente documento sono raccolti gli estratti cartografici modificati del Piano Operativo in scala 1:2.000 in cui sono indicate le aree interessate dalle modifiche puntuali descritte nella relazione di avvio: ciascuna modifica è individuata con una sigla alfanumerica coerentemente con l'elenco riportato in relazione.

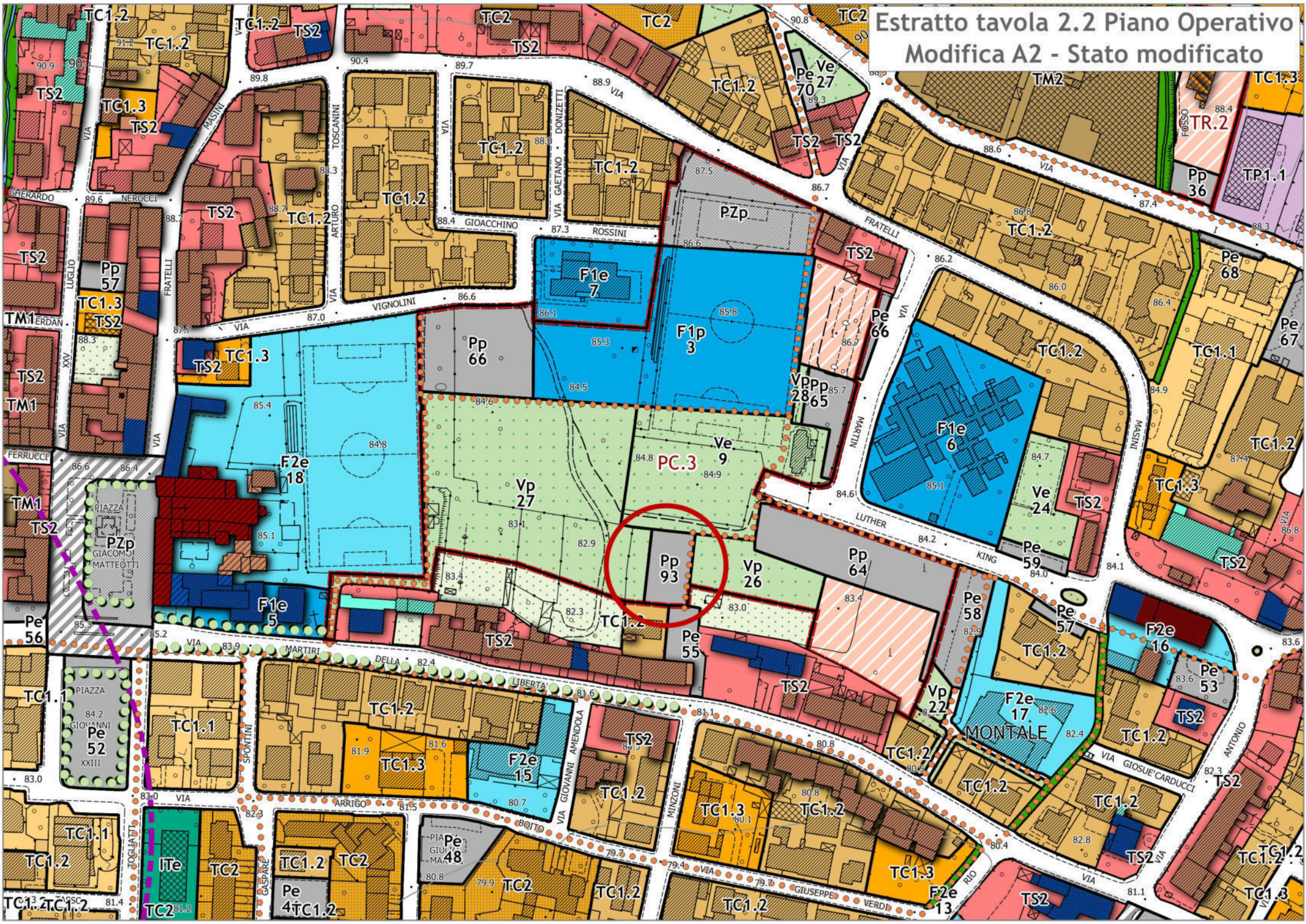
Estratto tavola 2.2 Piano Operativo Modifica A1 - Stato modificato



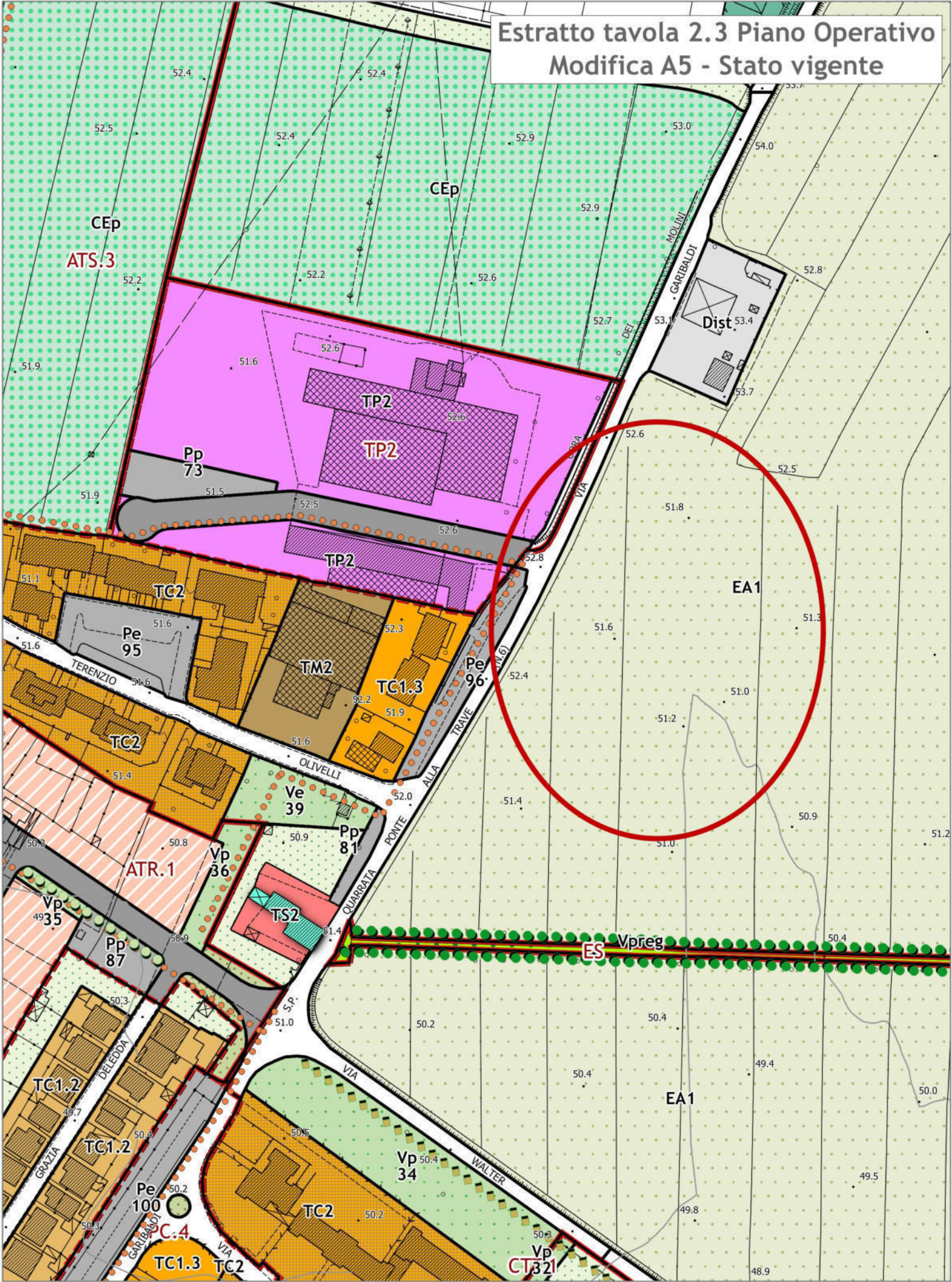
Estratto tavola 2.2 Piano Operativo Modifica A2 - Stato vigente



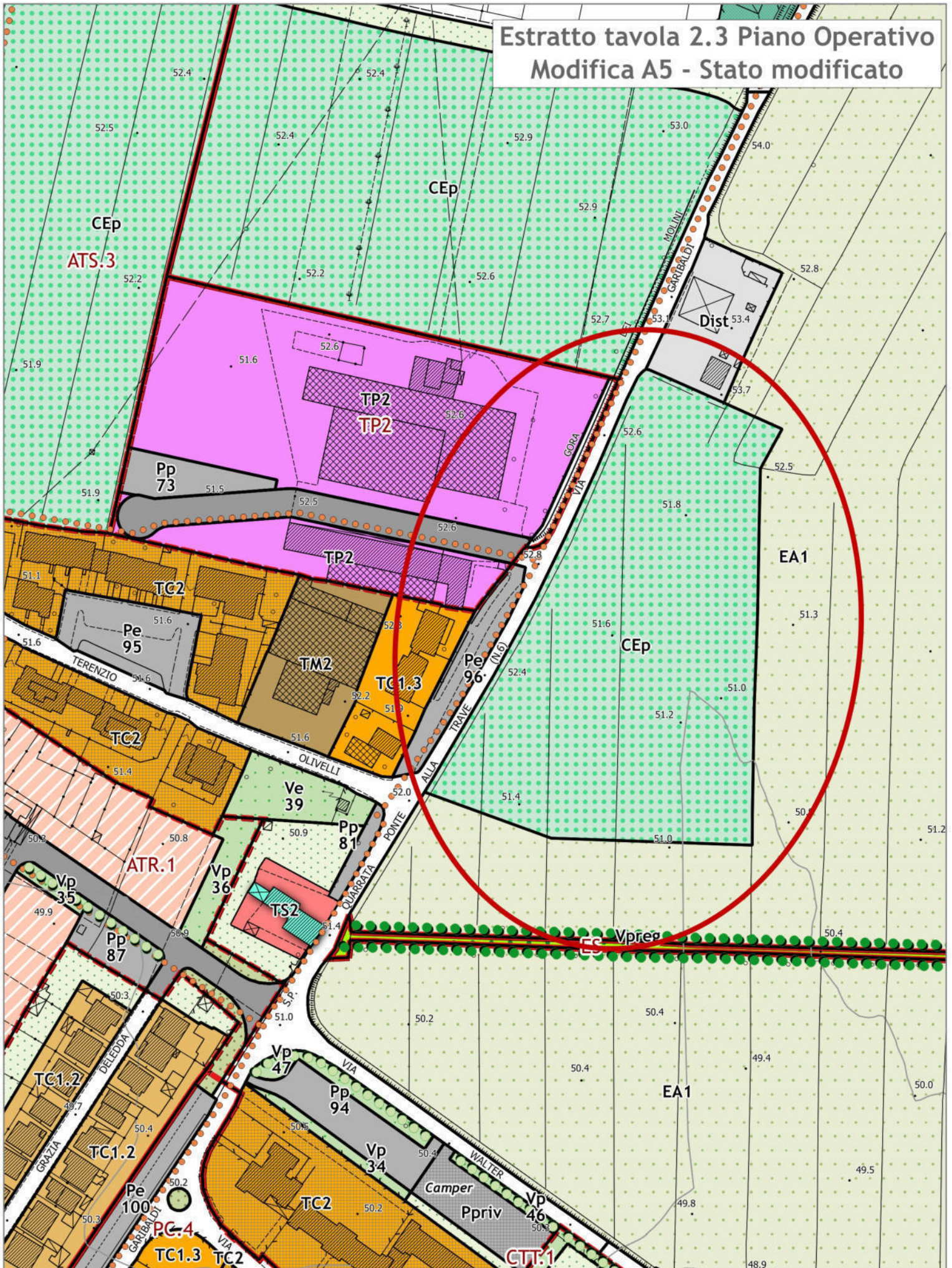
Estratto tavola 2.2 Piano Operativo
Modifica A2 - Stato modificato



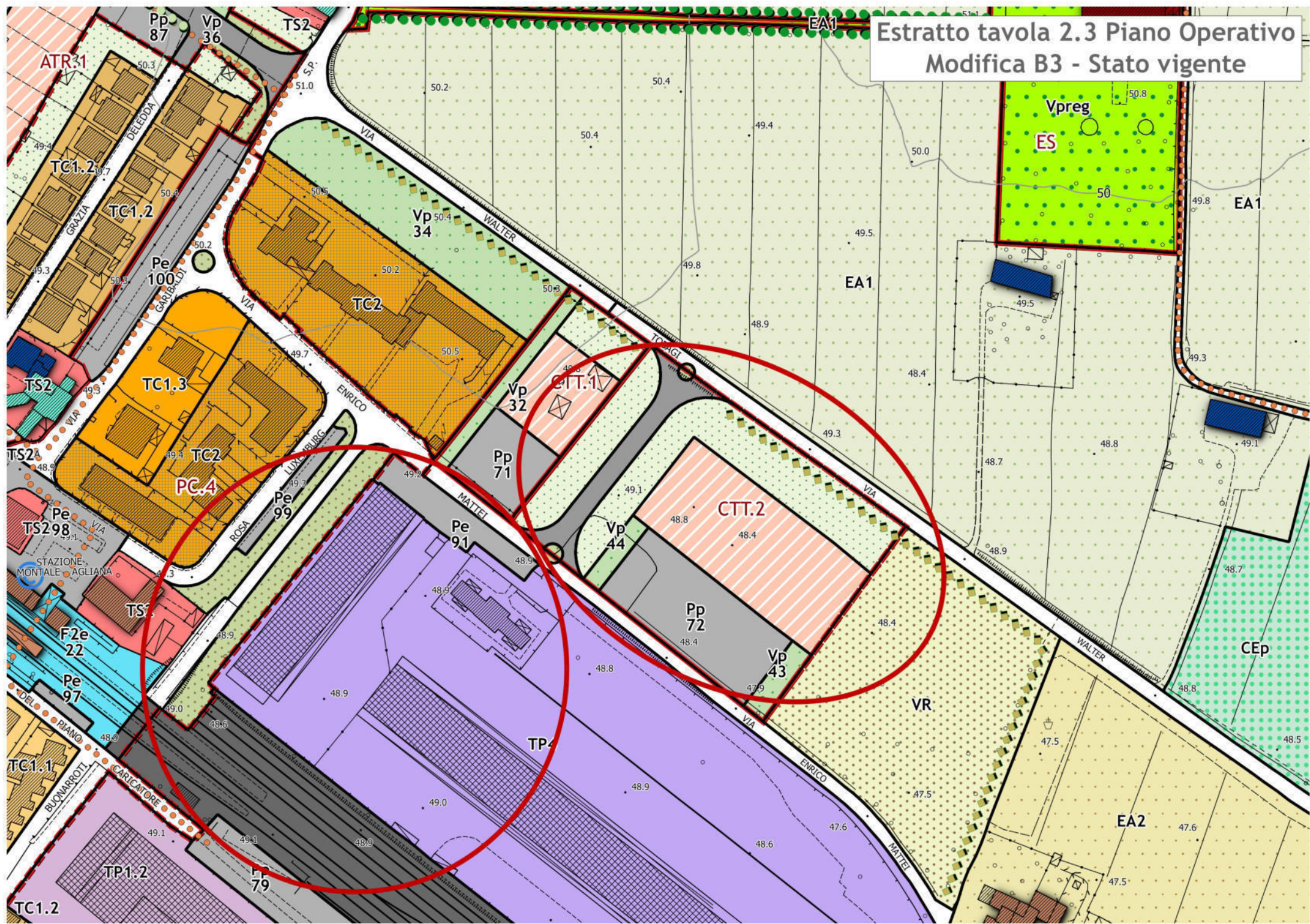
Estratto tavola 2.3 Piano Operativo
Modifica A5 - Stato vigente



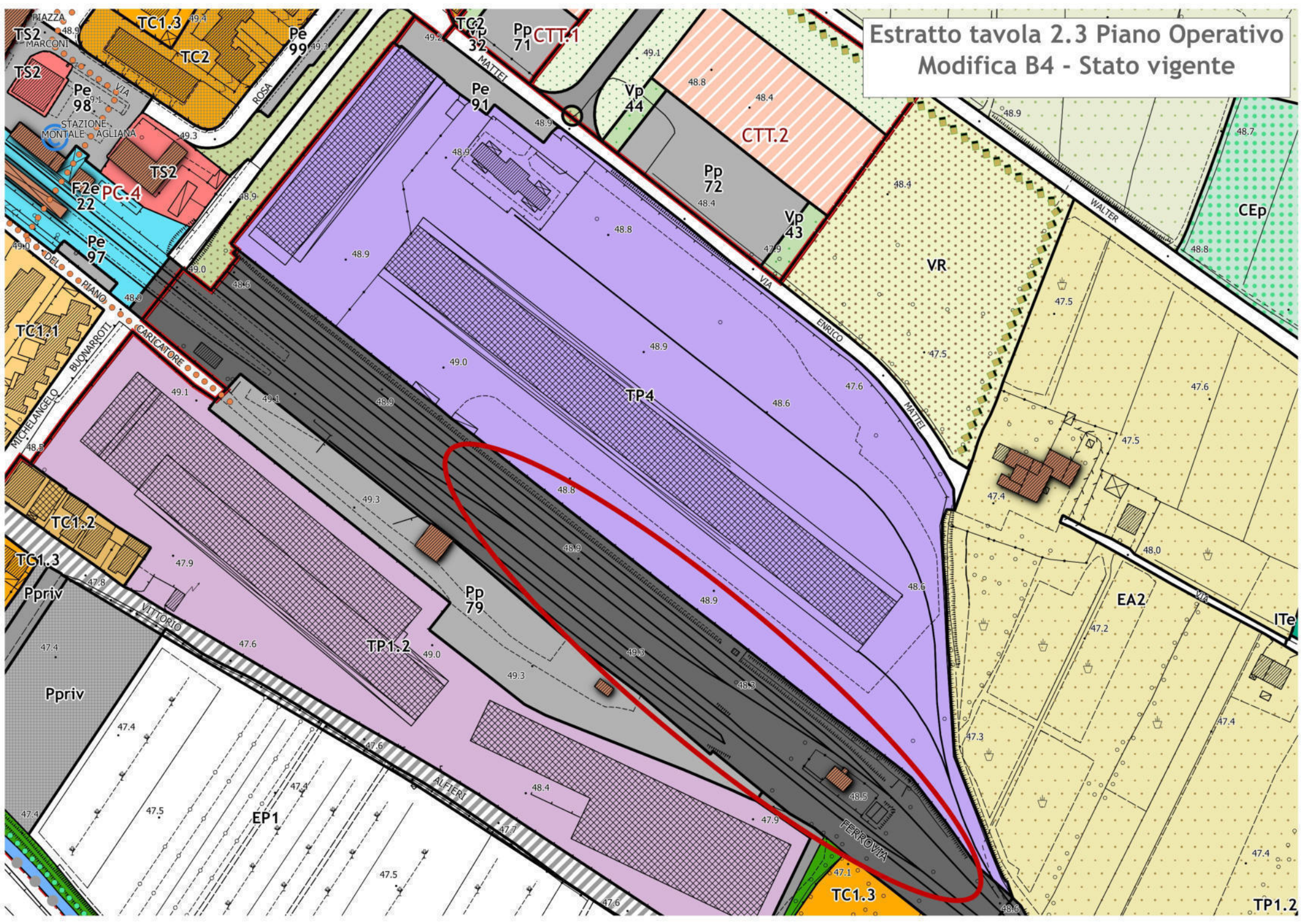
Estratto tavola 2.3 Piano Operativo
Modifica A5 - Stato modificato



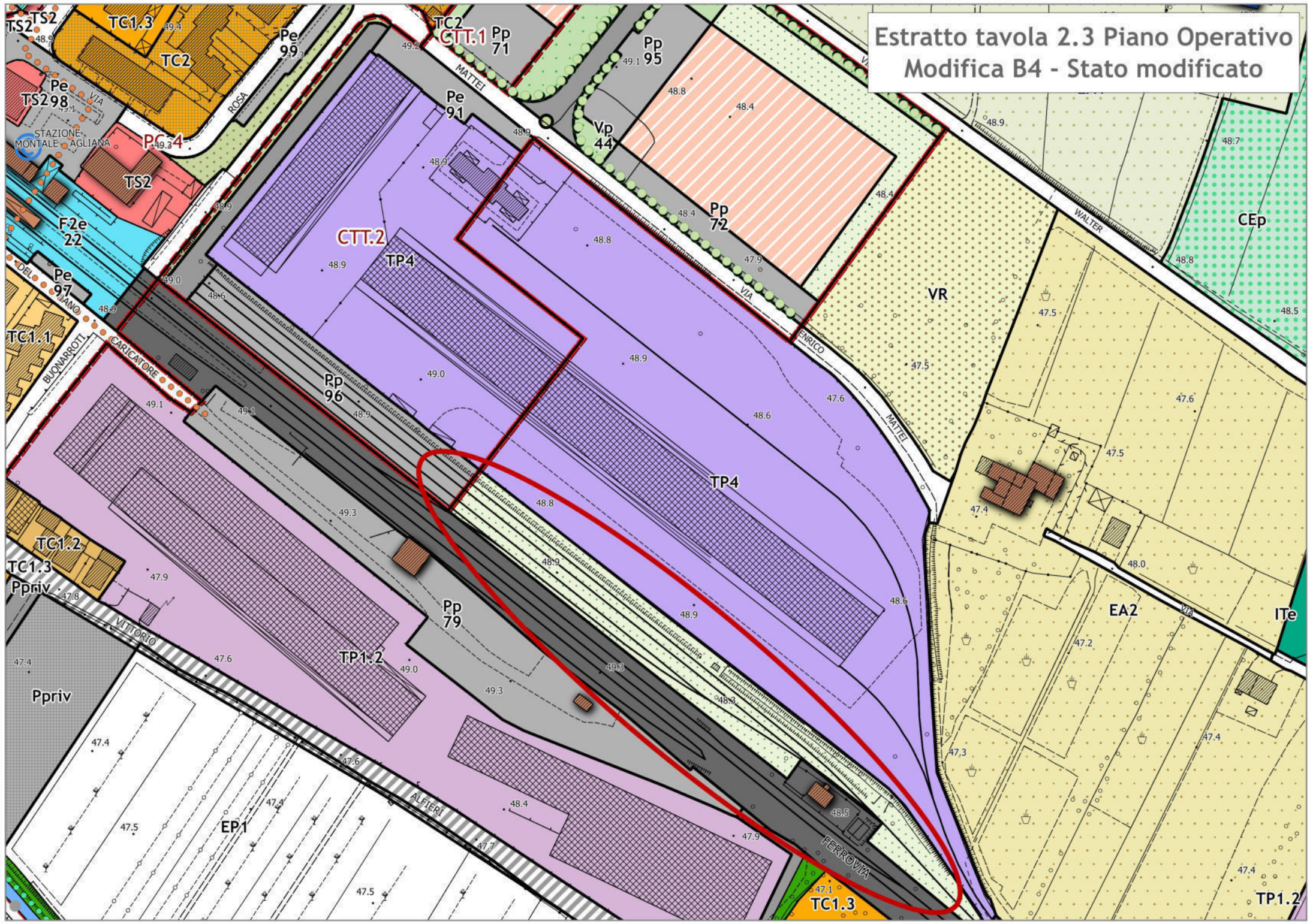
Estratto tavola 2.3 Piano Operativo
Modifica B3 - Stato vigente



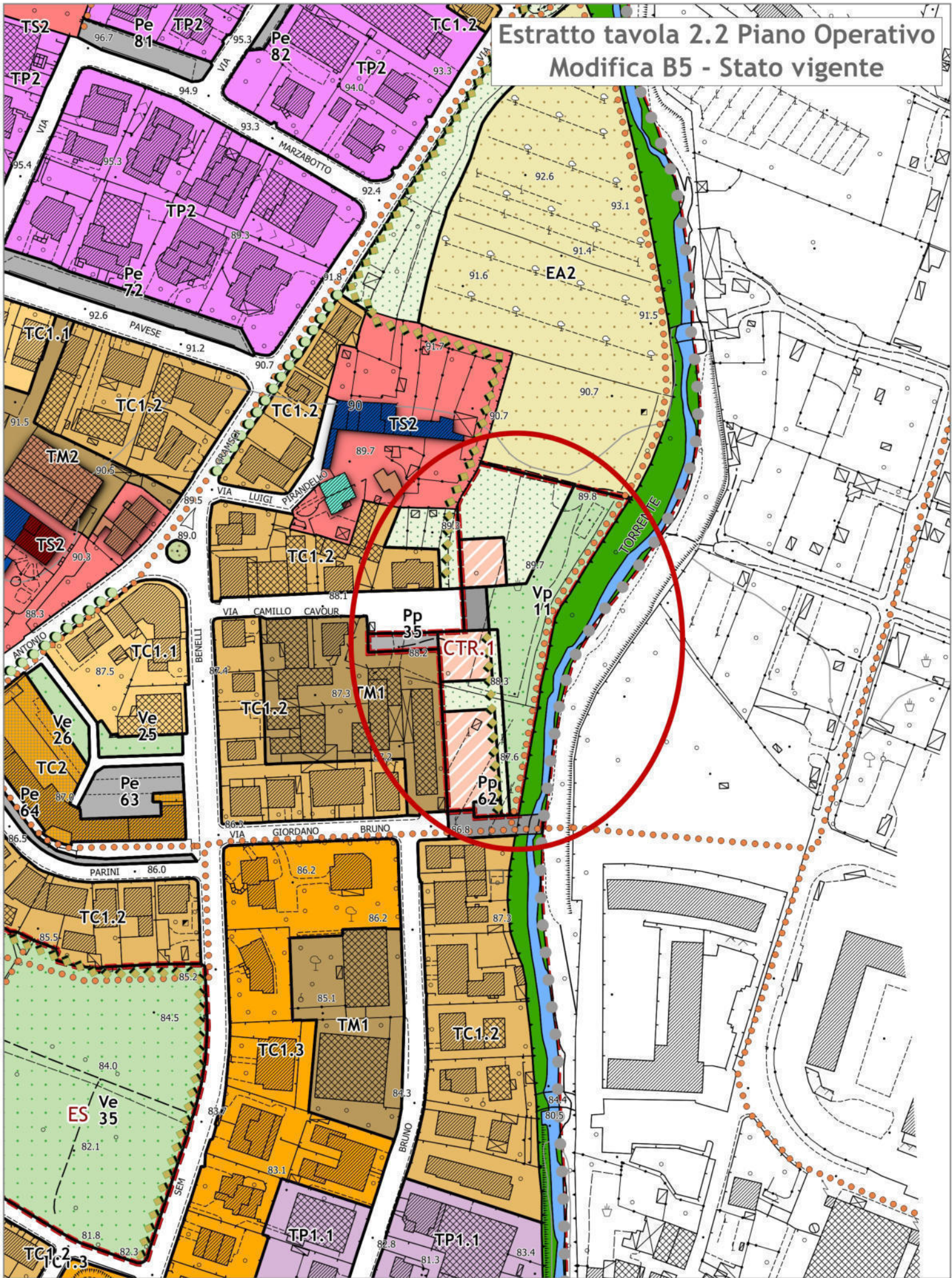
Estratto tavola 2.3 Piano Operativo
Modifica B4 - Stato vigente



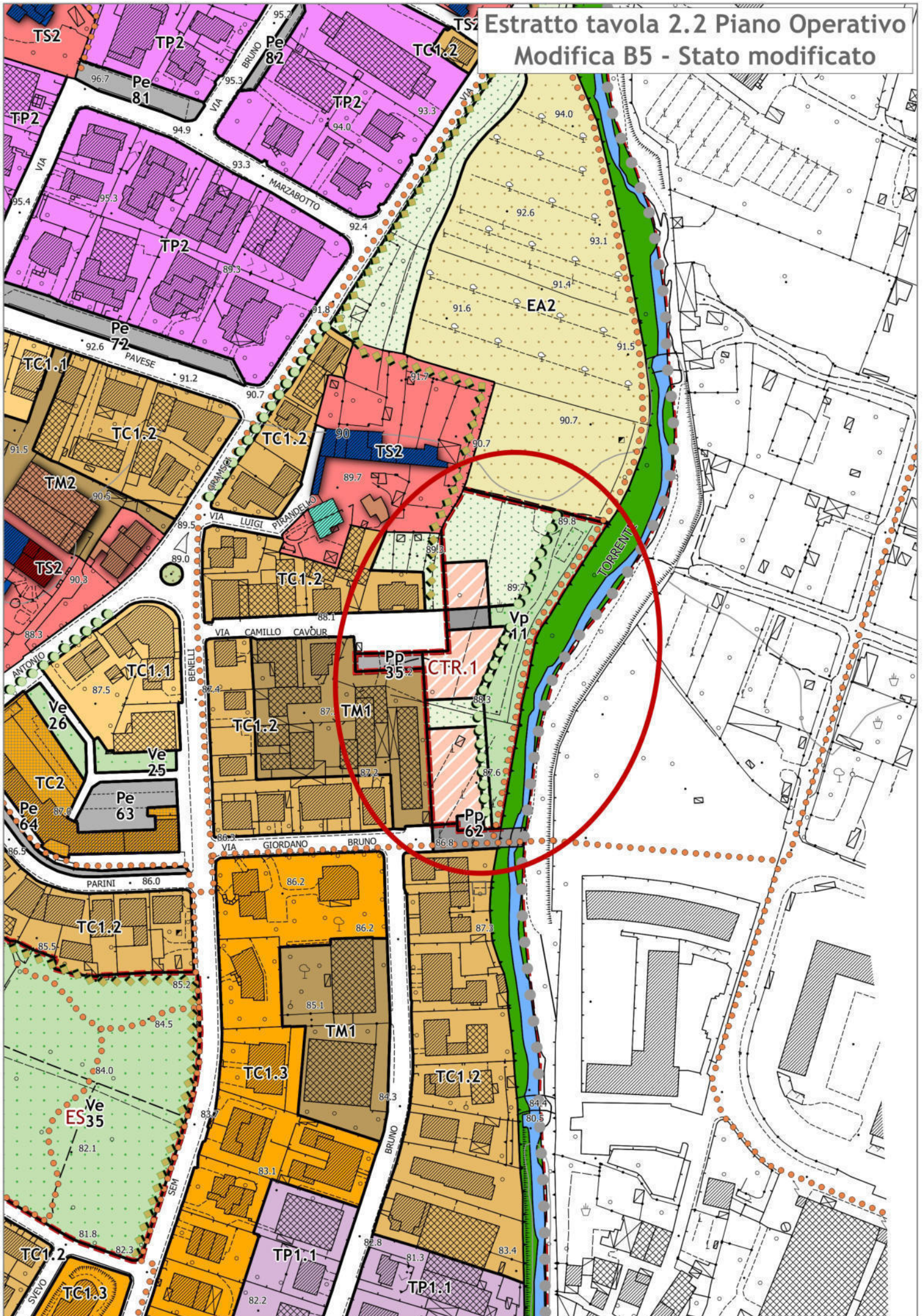
Estratto tavola 2.3 Piano Operativo Modifica B4 - Stato modificato



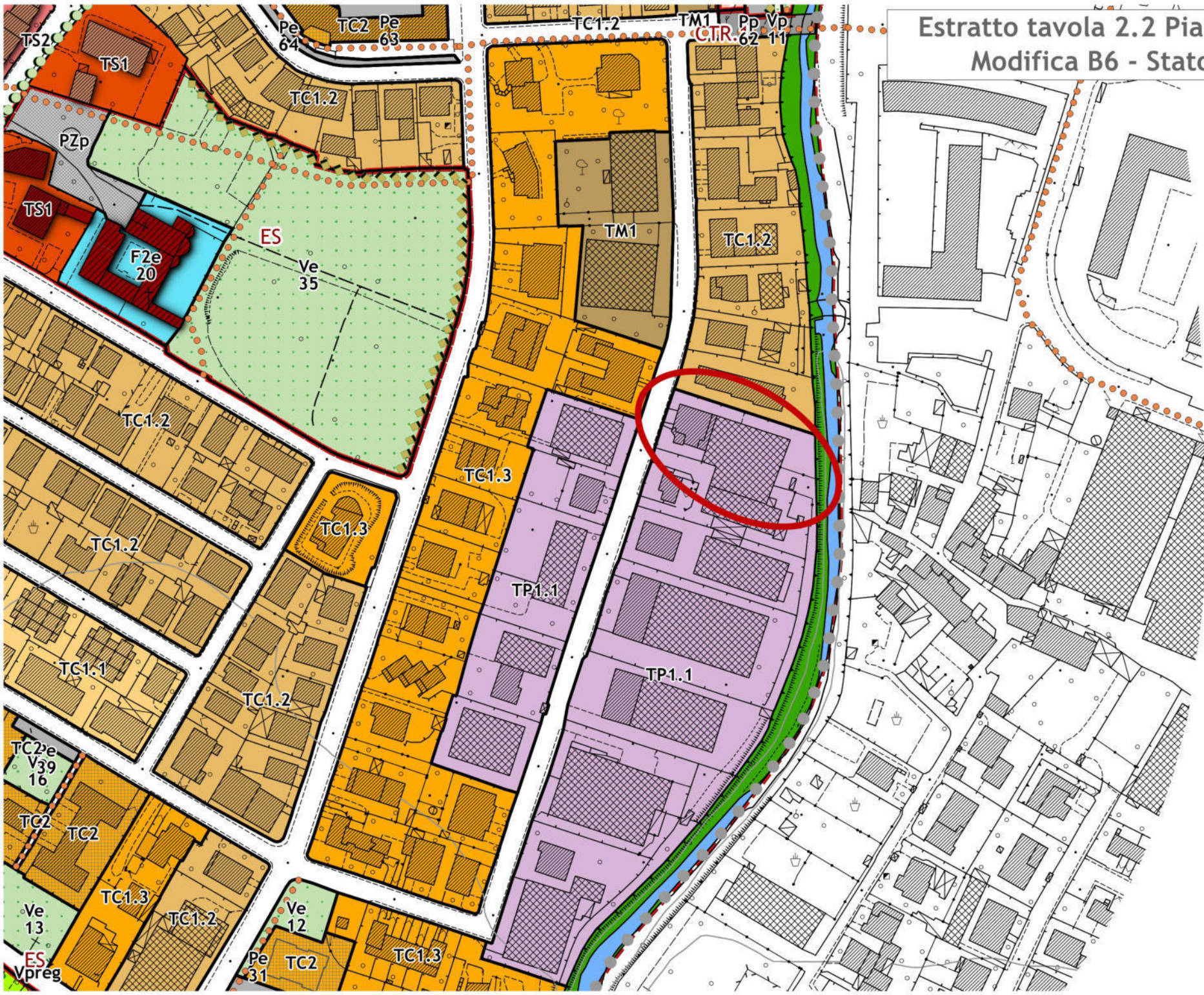
Estratto tavola 2.2 Piano Operativo
Modifica B5 - Stato vigente



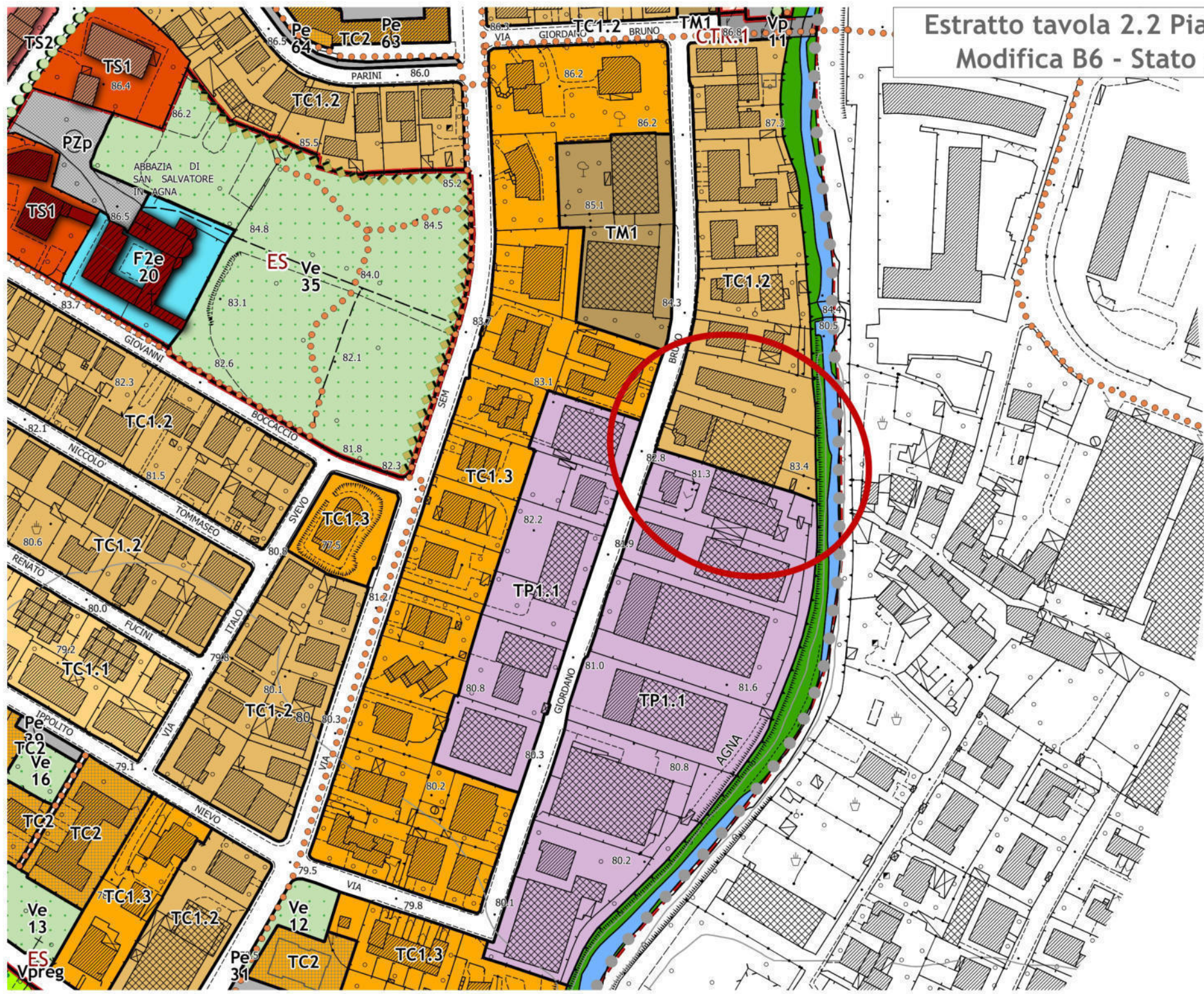
Estratto tavola 2.2 Piano Operativo
Modifica B5 - Stato modificato



Estratto tavola 2.2 Piano Operativo
Modifica B6 - Stato vigente



Estratto tavola 2.2 Piano Operativo
Modifica B6 - Stato modificato



Estratto tavola 2.3 Piano Operativo
Modifica C1 (CTP1)- Stato vigente

