

91.0

Via Brunelleschi

BRUNELL


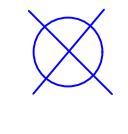

90.00

85.00

ciglio di sponda

Via I° Maggio

LEGENDA

-  Curve di Livello da rilievo topografico
-  Punto di rilievo
-  Ciglio di sponda attuale rilevato



Comune di Montale
Provincia di Pistoia

**NUOVA SEDE DI PROTEZIONE CIVILE E
NUOVO MAGAZZINO COMUNALE**

PROGETTO DI FATTIBILITÀ TECNICO ECONOMICA

Committente
Comune di Montale

Responsabile Unico del Procedimento
Ing. Michele Rosi

Progetto
Progetto architettonico

METROFFICE ARCHITETTI
Arch. Fabio Baruffi
Arch. Barbara Pavesi

Consulenza geologica
SINERGIA
Geol. Luca Gastone

Strutture

Ing. Leonardo Catarzi

Impianti

Ing. Leonardo Catarzi

OGGETTO DELL'ELABORATO:
Pianta stato attuale

TAVOLA:
T-01-PFTE-ID-ST-01-PT

Formato tavola: **ISO A0**

REV. **01** Data: **26/02/26**

Data	Emissione
1 17/10/25	PRIMA EMISSIONE
2 26/02/26	SECONDA EMISSIONE